

บรรณานุกรม

หนังสือ

คำวรางราชานุภาพ, สมเด็จพระอมรินทราบรมราชินี. พระราชพงศาวดารกรุงรัตนโกสินทร์รัชกาลที่ 5.

ม.ป.ท., ม.ป.ป.

ธวัช รัตนาริชาติ. เมืองไทยในทัศนะของฝรั่ง. ม.ป.ท., ม.ป.ป.

น. ณ ปากน้ำ. ศิลปกรรมแห่งอาณาจักรศรีอยุธยา. ม.ป.ท., ม.ป.ป.

เนตรนภิส นาควัชระ. รายงานเบื้องต้น: การใช้ที่ดินและลักษณะทางประชากรในพื้นที่กรมสิทธิ
ของจุฬาลงกรณ์มหาวิทยาลัย. เอกสารวิชาการฉบับพิเศษ, หมายเลข 2.

กรุงเทพมหานคร: สถาบันประชากรศาสตร์ จุฬาลงกรณ์มหาวิทยาลัย, 2518.

ประชุมพงศาวดารฉบับหอสมุดแห่งชาติ ภาคที่ 25. กรุงเทพฯ: กรมศิลปากร, 2507.

มหาดไทย, กระทรวง. สำนักงานโยบายและแผน. การวิเคราะห์ข้อมูลการอนุญาตปลูกสร้างอาคาร
พ.ศ. 2516-2517. กรุงเทพมหานคร: สำนักงานโยบายและแผน กระทรวงมหาดไทย,
2518.

อนูวิทย์ เจริญศุกกุล และคนอื่น ๆ. รายงานการศึกษาประวัติศาสตร์ โบราณคดีและสถาปัตยกรรม.
กรุงเทพฯ: กองโบราณคดี กรมศิลปากร, 2510.

บทความ

เทอดเกียรติ ศักดิ์คำดวง. "เราใช้ที่ดินแพง ๆ กันไม่คุ้มค่า." ข่าวสารสำนักผังเมือง ฉบับที่ 29
(ต.ค. 2516): 69-73.

ปียนาค บุญนาค. "การวางรากฐานการคมนาคมในรัชสมัยพระบาทสมเด็จพระจุลจอมเกล้าเจ้าอยู่หัว."
วารสารวิจัย จุฬาฯ 4 (2520): 3-20.

วิมลสิทธิ์ ทรยางกูร. "สิ่งแวดล้อมกายภาพเป็นพิษ: วิเคราะห์ขอบเขตและโครงสร้างของปัญหา."
วารสารวิจัย จุฬาฯ 3 (2519): 53-74.

สุเมธ ชุมสาย ณ อยุธยา. "อยุธยา จาก พ.ศ. 1893-2310." ข่าวสารสำนักผังเมือง
(กรกฎาคม 2508): 4.

เอกสารอื่น ๆ

นิพนธ์ เมธินาพิทักษ์. "โครงการปรับปรุงบริเวณถนนนครนอก-นครใน จังหวัดสงขลา."

วิทยานิพนธ์ปริญาโทภาคศึกษาด้านสถาปัตยกรรมศาสตร์และผังเมือง บัณฑิตวิทยาลัย
มหาวิทยาลัยศิลปากร,

สันติ ฉันทริลาแสงศ์. "โครงการปฏิรูปลานชุมชนจีน: เขาวราช." วิทยานิพนธ์ปริญญาบัณฑิต
แผนกวิชาสถาปัตยกรรมศาสตร์ คณะสถาปัตยกรรมศาสตร์ จุฬาลงกรณ์มหาวิทยาลัย

BIBLIOGRAPHY

Books

- Banz, George. The Extended Community. New York: McGraw-Hill, 1970.
- Brown, Frank E. Roman Architecture. 4th ed. New York: George Braziller, 1971.
- Hall, Edward T. The Hidden Dimension. New York: Anchor Books, 1969.
- Hoffmann, Hubert. Row Houses and Cluster Houses: An International Survey. 2d ed. New York: Praeger, 1969.
- Lampl, Paul. Cities and Planning in The Ancient Near East. New York: George Braziller, 1968.
- Mckenna, H. Dickenson. A House in The City. New York: Van Nostrand Reinhold, 1971.
- Scranton, Robert L. Greek Architecture. 4th ed. New York: George Braziller, 1972.
- Thai Builder Directory. Bangkok : Advertising & Media Consultants, 1976-7.
- Ward-Perkins, J.B. Cities of Ancient Greece and Italy. New York: George Braziller, 1974.

ภาคผนวก

ความหมายของคำ

จาก พจนานุกรมไทย ฉบับราชบัณฑิตยสถาน พ.ศ. 2493

ห้อง น. ตอนหรือส่วนของเรือนซึ่งอยู่ในระหว่างสี่เสา

แถว น. แนว, สาย, แถบ.

จาก พจนานุกรมสถาปัตยกรรมและศิลปกรรม โดย โสคติ ศักยยามิตร พ.ศ. 2518

ห้อง ก. ส่วนใช้สอยเนื้อที่ในขอบเขตที่มีฝาผนังล้อมภายในตัวอาคาร

ข. ระยะในระหว่างของช่วงเสาทางด้านข้างของอาคาร ใช้เป็นหน่วยกำหนดเรียกขนาดของอาคารในสมัยอดีต เช่น เรือนขนาดสามห้อง เรือนห้าห้อง โบสถ์ขนาดห้าห้อง โบสถ์ขนาดเจ็ดห้อง ฯลฯ

จาก WEBSTER'S NEW INTERNATIONAL DICTIONARY OF THE ENGLISH LANGUAGE;
second edition 1957.

row n. 4. A line of houses, connected or close together, constituting an architectural whole, or a division of street, or a short street;
...

จาก WEBSTER'S NEW COLLEGIATE DICTIONARY; Merriam 1976.

row house n. one of a series of houses connected by common sidewalls and forming a continuous group.

จาก DICTIONARY OF ARCHITECTURE AND CONSTRUCTION by Cyril M. Harris
1975.

row house, 1. One of an unbroken line of houses sharing one or more side walls with its neighbors. A group house.

2. One of a number of similarly constructed houses in a row; usually in a housing development.

จาก THE RANDOM HOUSE DICTIONARY OF THE ENGLISH LANGUAGE; college edition, 1968.

row house, one of a continuous group or row of houses having a uniform structure and appearance, often joined by common side walls.

จาก THE HERITAGE ILLUSTRATED DICTIONARY OF THE ENGLISH LANGUAGE; William Morris editor 1975.

row n. 3. A street flanked by a continuous line of buildings on both sides.

จาก WEBSTER'S NEW WORLD DICTIONARY OF THE AMERICAN LANGUAGE; second college edition 1976.

row n. 3. a street with a line of buildings on either side, specif. one with occupants of a specified kind [fraternity row]

จาก WEBSTER UNIVERSAL DICTIONARY ; international edition 1970.

row n. 1. a series of objects arranged to form a straight line : a row of trees, bottles, houses, soldiers & c.

ภาคผนวก ข

ขนาดพลเมืองและเนื้อที่กรุงเทพฯ โดยประมาณ

พ.ศ. 2443, 2479, 2496 และ 2501*

*ข่าวสารสำนักผังเมือง ฉบับที่ 11 (มกราคม 2509) : หน้า 28-31



กรุงเทพมหานคร ปี พ.ศ. ๒๔๔๓
พลเมืองประมาณ ๖๐๐,๐๐๐ คน เนื้อที่ประมาณ ๔,๓๓๐ ไร่

 SCALE 1:92,000



กรุงเทพมหานคร ปี พ.ศ. ๒๔๗๙
พลเมืองประมาณ ๖๕๐,๐๐๐ คน เนื้อที่ประมาณ ๒๖,๙๗๐ ไร่

N
SCALE 1:92,000



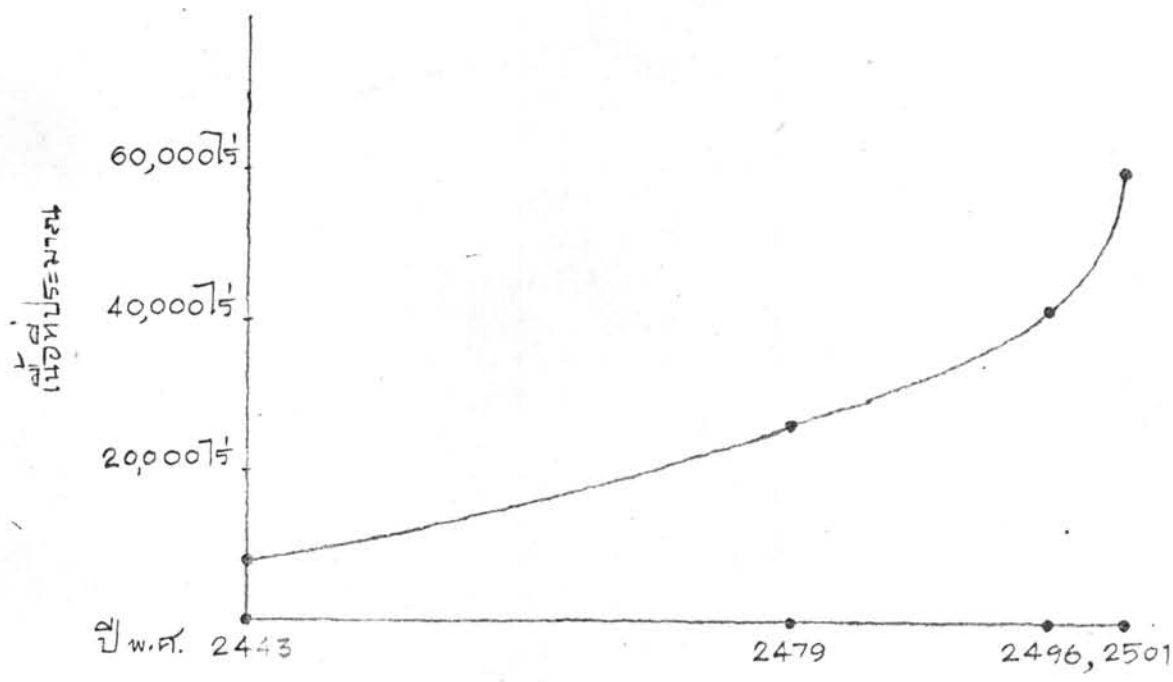
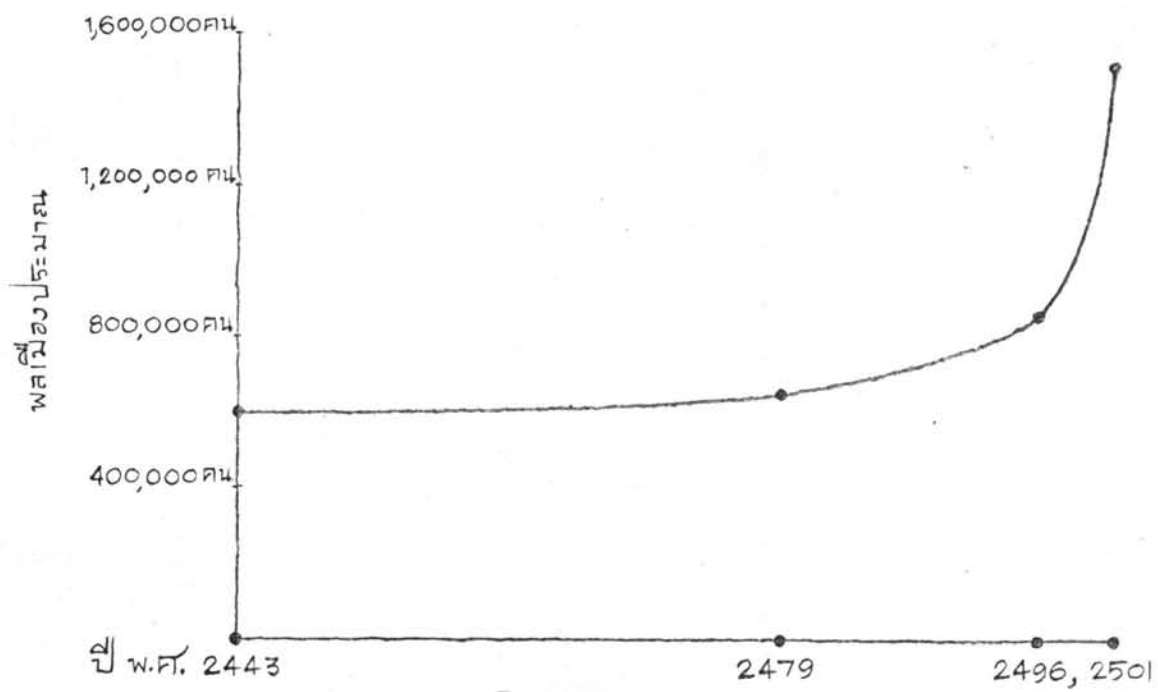
กรุงเทพฯ ๗ ปี พ.ศ. ๒๔๙๖
พลเมืองประมาณ ๙๖๓,๖๒๖ คน เนื้อที่ประมาณ ๔๑,๗๓๕ ไร่

N
SCALE 1:92,000



กรุงเทพฯ ๗ ปี พ.ศ. ๒๕๐๐
พลเมืองประมาณ ๑,๖๒๕,๔๖๐ คน เขตประมาณ ๖๐,๒๓๐ ไร่

N
SCALE 1:92,000











เส้นกราฟ แสดงปี พ.ศ. สัมพันธ์กับจำนวนพลเมือง และเนื้อที่ของกรุงเทพฯ
 แสดงให้เห็นลำดับการเกิดเป็นชุมชนเมืองอย่างรวดเร็ว



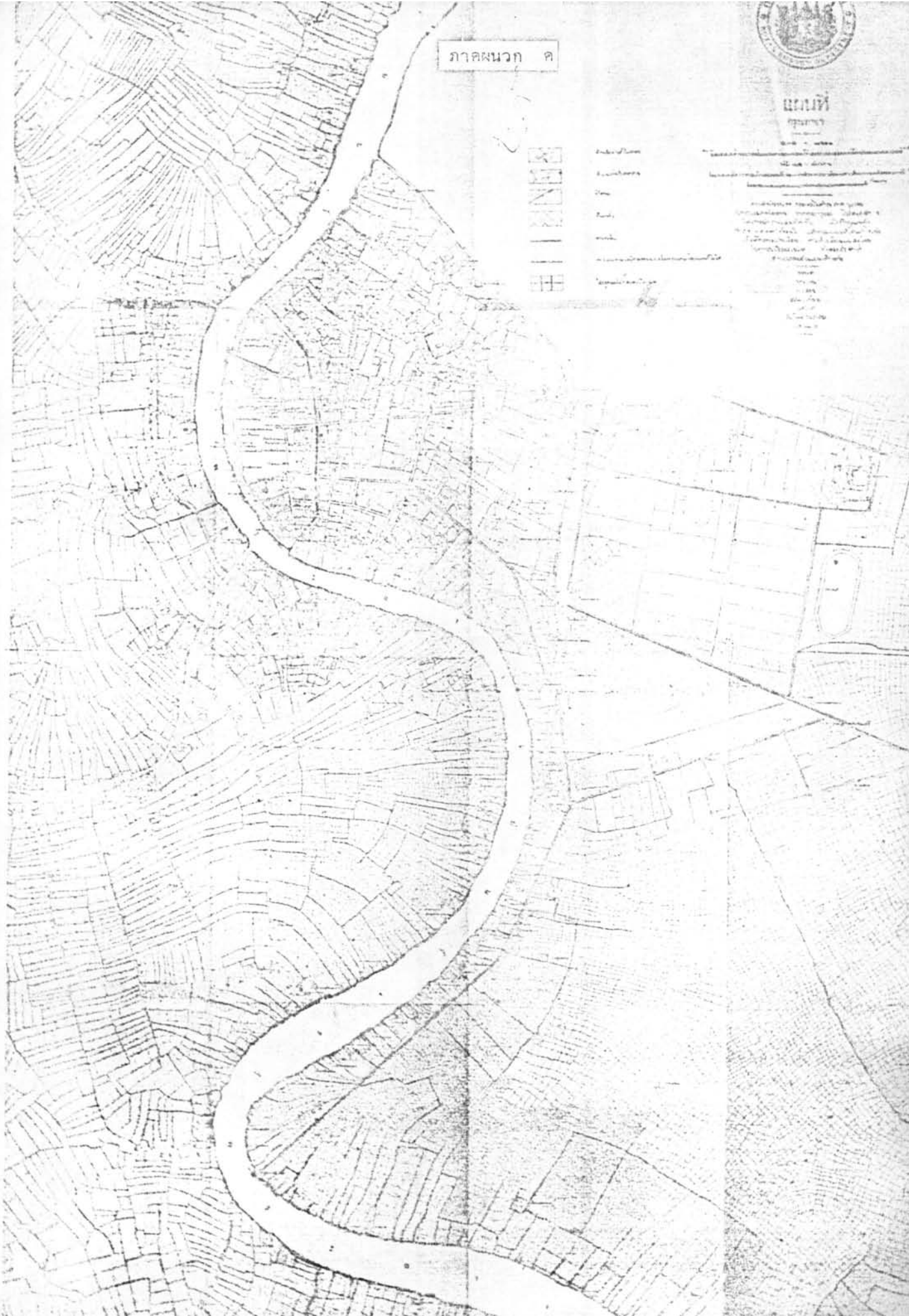
ภาคผนวก ค

แผนที่
กรมที่ดิน

-  ถนน
-  รางรถไฟ
-  คลอง
-  ลำน้ำ
-  ขอบเขต
-  รั้ว
-  อาคาร
-  บ่อน้ำ

มาตรา 1:10,000
 กรมที่ดิน
 กรุงเทพมหานคร

แผนที่ฉบับนี้จัดทำขึ้นโดย
 กรมที่ดิน กระทรวงมหาดไทย
 โดยอาศัยข้อมูลจากภาพถ่ายทางอากาศ
 และข้อมูลจากแผนที่เดิม
 และข้อมูลจากภาคพื้นดิน
 และข้อมูลจากแผนที่เดิม
 และข้อมูลจากภาคพื้นดิน



ประวัติการศึกษา

ชื่อ นายสันติ ฉันทวิลาสวงศ์

วุฒิ สถาปัตยกรรมศาสตรบัณฑิต (สถ.บ.)

การศึกษา จบการศึกษาได้รับสถาปัตยกรรมศาสตรบัณฑิต จากจุฬาลงกรณ์มหาวิทยาลัย
ในปี พ.ศ. 2518 ในปีเดียวกันได้เข้าศึกษาต่อใน
แผนกวิชา สถาปัตยกรรมศาสตร์
คณะ บัณฑิตวิทยาลัย
จุฬาลงกรณ์มหาวิทยาลัย