



บรรณานุกรม

- จักรชัย พงศ์ประยูร แนวคิดทางภูมิศาสตร์ สำนักพิมพ์ไทยวัฒนาพานิช , 2527
ภูมิศาสตร์การเมือง สำนักพิมพ์ไทยวัฒนาพานิช 2527
- เจดิกิม เอี่ยมศิริ การศึกษาพฤติกรรมการเดินทางไปซื้อสินค้าและบริการของคนที่ย้ายอยู่ในชุมชนที่มีอาชีพหลักต่างกัน วิทยานิพนธ์การศึกษามหาบัณฑิต มศว.ประสาสมัคร 2518
- ทัศนีย์ ศิริปโชติ การศึกษาเปรียบเทียบลักษณะโครงสร้างของชุมชนเกษตรกรรมบ้านหมอกับชุมชนอุตสาหกรรมท่าลานจังหวัดสระบุรี วิทยานิพนธ์การศึกษามหาบัณฑิต มศว.ประสาสมัคร 2516
- ประยงค์ โชชิต การศึกษาผลของระยะทางจากตัวเมืองที่มีต่อชนิดของสินค้าและบริการในเขตจังหวัดตรัง วิทยานิพนธ์การศึกษามหาบัณฑิต มศว.ประสาสมัคร 2517
- ประโยชน์ เรืองโรจน์ การวิเคราะห์ที่ตั้งและสภาพเศรษฐกิจร้านชำในเขตอำเภอเชียรใหญ่จังหวัดนครศรีธรรมราช วิทยานิพนธ์การศึกษามหาบัณฑิต มศว.ประสาสมัคร 2516
- รณสิทธิ์ แสงสุว การศึกษาระยะทางการเดินทางไปซื้อสินค้าและบริการในชนบท อำเภอเสลภูมิ จังหวัดร้อยเอ็ด วิทยานิพนธ์การศึกษามหาบัณฑิต มศว.ประสาสมัคร 2518
- วรรณิ พุทธาวุฒิไกร ภูมิศาสตร์ประเทศไทย โรงพิมพ์วิทยากร 2523
- วินัส พิชาวนิชย์ และสมจิต วัฒนาชยากุล สถิติสำหรับนักสังคมศาสตร์ โรงพิมพ์มหาวิทยาลัยธรรมศาสตร์ 2527
- สำนักงานคณะกรรมการพัฒนาการเศรษฐกิจและสังคมแห่งชาติ การศึกษาวิเคราะห์ด้านกายภาพภาคตะวันออกเฉียงเหนือ โรเนียวเย็บเล่ม 2526
- สำนักงานเทศบาลเมืองเพชรบุรี สรุปรายงานการจัดเก็บภาษีแยกตามประเภทร้านค้าของเมืองเพชรบุรี 2528

สำนักงานพาณิชย์จังหวัดเพชรบุรี ข้อมูลการค้าจังหวัดเพชรบุรี ประจำปี 2528 ,
2529, 2530

สำนักงานสถิติจังหวัดเพชรบุรี สรุปสถิติทางด้านการเศรษฐกิจและสังคมของจังหวัดเพชรบุรี
ปี 2528 , 2529

Alexander, John W. Economic Geography. Englewood Cliffs, N.J. :
Prentice Hall, 1963.

Berry, B.J. and W.L. Garrison. "The Functional Base of the Central
Place Hierarchy". Economic Geography, 34., 1958.

Brush, John E., "The Hierarchy of Central Place in Southwestern
Wisconsin". Geographical Review 43, June, 1953.

Chorley, R.J. and P. Haggett. Model in Geography. London : Methuen,
1967

Christaller, Walter. Central Place in Southern Germany. Translated
by C.W. Baskin Englewood Cliffs, N.J., Prentice Hall ,
1966

Clark, W.A.V., and Gerard Ruston. "Models of Intraurban Consumer
Behavior and their Implications of Central Place Theory."
Economic Geography 46, 3 June 1970

Cohen, S.B. and W. Applebaum. "Evaluating Store Sited and Determining
Store Rents." Economic Geography, 36, 1960

Garner, B.J., Models of Urban Geography and Settlement location.
London : Methuen, 1967.

Garrison, W.L., "Connectivity of the Interstate Highway System."
Papers of the Regional Science Association, 6, 1960.

- Green, F.H.W., "Urban Hinterland in England and Wale : An Analysis of Bus Services." The Geographical Journal, CXVI, 1950.
- Harris, Chauncy. "A Functional Classification of Cities in the United States", Geographical Review. Vol. 33, 1943,
- Shrestha, Mohan Narayan. "A Dynamic Analysis of Rural Market Area". Dissertation Abstracts 30, 6, 1969.
- Simon, J., "The Changing patterns of Retail Location". Research Paper No. 92, 1964.
- Thomas, R.H., and Yeates, M.H. An Introduction to Quantitative Analysis in Economic Geography. New York : Mcbraw - Hill, 1968.
- Rams, Edwin M. Analysis and Valuation of Retail Location. Reston, Va. 1976.
- Zipf, G.K., Human Behavior and the Principle of Least Effort. Reading, Mass. : Addison - Wesley, 1949.



ภาคผนวก ก.

จากการศึกษาข้อมูลของผู้นับถือโลกทั้งหมดแล้วนั้น สามารถนำเอาแยกออกเป็นประเภทต่าง ๆ ทั้งสินค้าและบริการทั้ง 10 ประเภท โดยแต่ละประเภทจะแสดงให้เห็นถึงลักษณะพิเศษสินค้า ตลอดจนความถี่ในการเข้ารับบริการแตกต่างกัน

1. สินค้าประเภทอาหารและของชำ ซึ่งพบว่ามีผู้นับถือโลกเข้ามาใช้บริการมากที่สุดถึง 242 คน เฉลี่ยระยะทางของผู้นับถือโลกทั้งหมดที่เข้ามาใช้บริการ 11.06 กม. คิดเป็นพื้นที่โดยรอบ 384.45 ตารางกิโลเมตร อันเป็นอาณาเขตที่เหมาะสมต่อการเข้ามาซื้อสินค้าได้อย่างสะดวกสบาย และจำนวนคนคิดจากความหนาแน่น 115,876.63 คน รายละเอียดแสดงในตารางที่ 1

ตารางที่ 1 จำนวนผู้นับถือโลกจากสถานที่ต่าง ๆ ที่เข้ามาใช้บริการซื้ออาหาร และของชำ ภายในเมืองเพชรบุรี (ก)

สถานที่	f	X	fX
ท่าราบ	18	1	18
คลองกระแซง	13	1	13
ไรสม	6	2	12
ทามะม่วง	5	2	10
ของสะแก	8	2	16
ธงชัย	3	2	6
หนองโสน	3	3	9
ท่าเสน	2	3	6
บ้านหมอ	9	3	27
สมอพลือ	4	3	12

ตารางที่ 1 (ต่อ)

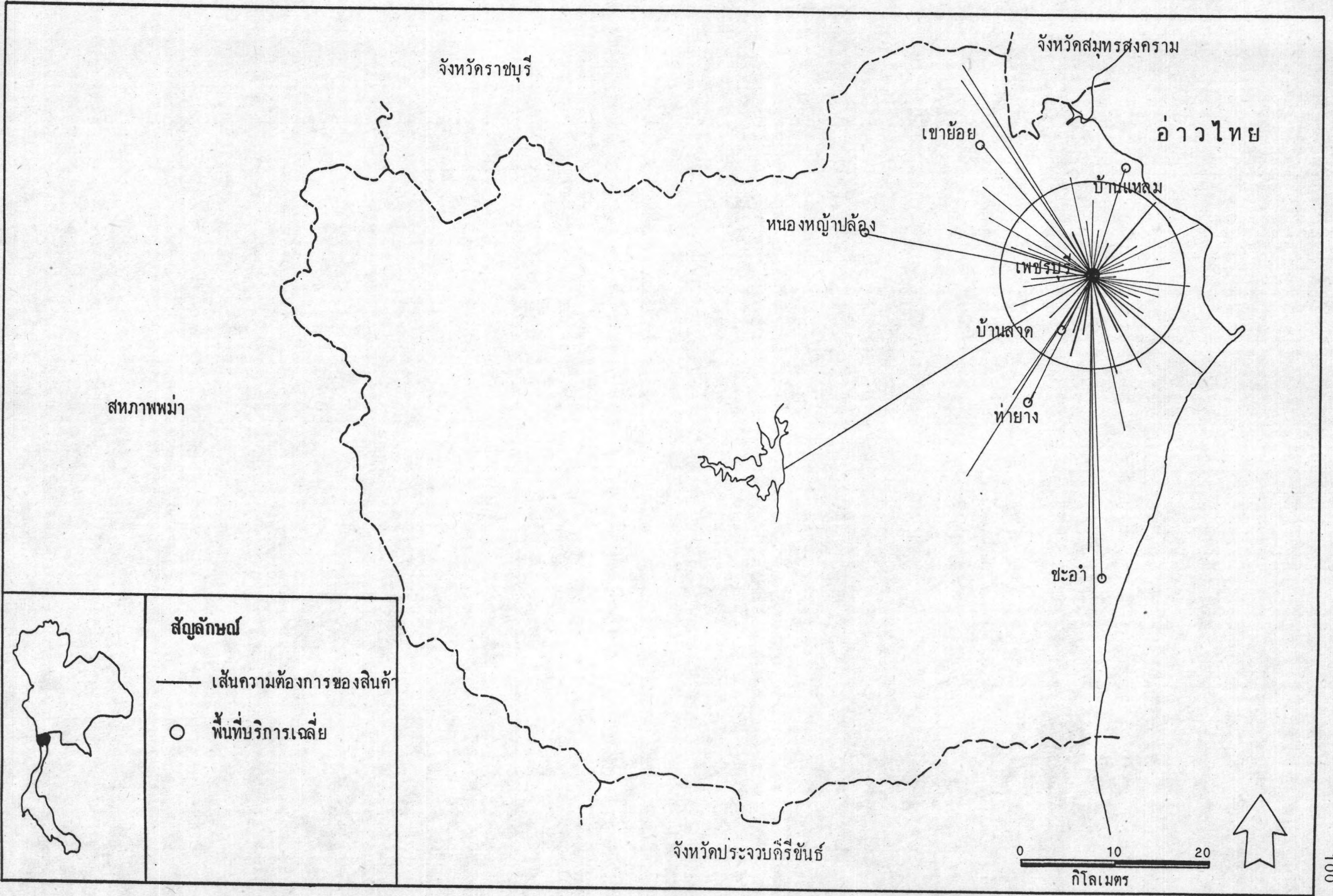
สถานที่	f	x	fx
บ้านแหลม	5	12	60
นาพันสาม	3	12	36
คอนยาง	2	12	24
สามะโรง	4	12	48
หวยดึก	1	12	12
หนองกระเจ็ด	2	13	26
หนองขนาน	2	13	26
หาดเจาดำรง	9	15	135
ทายาง	16	17	272
บางทะเล	1	18	18
หนองปรัง	1	18	18
ทาคอย	2	19	38
ทับคาง	1	20	20
บางขุนไทร	3	20	60
ยางหยอง	1	20	20
บางครก	1	20	20
คอนมะขาม	2	20	40
ทาแดง	2	20	40
เขายอย	1	22	22
หนองจอก	6	24	144
หวยหาซาง	3	25	75

ตารางที่ 1 (ต่อ)

สถานที่	f	x	fx
บางเค็ม	2	30	60
” ห้วยโรง	1	32	32
” หุ้ยม	1	4	4
” โฟโรหวาน	8	4	32
” นาจูง	8	5	40
” ทาแรง	3	5	15
” บ้านทก	1	5	5
” ศาลาเขื่อน	1	6	6
” หัวสะพาน	7	7	49
” บ้านลาค	13	7	91
” ไร่โคก	3	7	21
” บางจาน	5	8	40
” ไร่มะขาม	2	8	16
” คอนตะโก	1	8	8
” วังตะโก	1	8	8
” บ้านทาน	1	8	8
” ลาคโพธิ์	3	9	27
” โฟพระ	3	9	27
” ไร่สะทอน	3	10	30
” ทาซาง	1	10	10
” หนองพลับ	5	10	50
” ทำหรุ	2	10	20

ตารางที่ 1 (ต่อ)

สถานที่	f	X	fX
ตำรังค	10	11	110
เวียงคอย	1	11	11
หนองหญ้าปล่อง	5	34	170
กัลคหลวง	4	37	148
เขาใหญ่	2	38	76
ชะอำ	3	40	120
หนองศาลา	1	50	50
ห้วยทรายโต	1	54	54
แก่งกระจาน	1	55	55
รวม	242		2,676



ภาพที่ 1 แสดงเส้นความต้องการและพื้นที่บริการเฉลี่ยของสินค้าประเภท...



2. สินค้าประเภทเสื้อผ้าสำเร็จรูป ซึ่งมีผู้เข้ามาใช้บริการทั้งหมด 118 คน และระยะทางของผู้เข้ามาใช้บริการโดยเฉลี่ย 14.11 กม. คิดเป็นพื้นที่ของพิสัยสินค้า 625.72 ตารางกิโลเมตร ประชากร 132,011.81 คน ดังแสดงในตารางที่ 2

ตารางที่ 2 ผู้บริโภคจากที่ต่าง ๆ ที่เข้ามาใช้บริการซื้อเสื้อผ้าสำเร็จรูปจากเมืองเพชรบุรี (c)

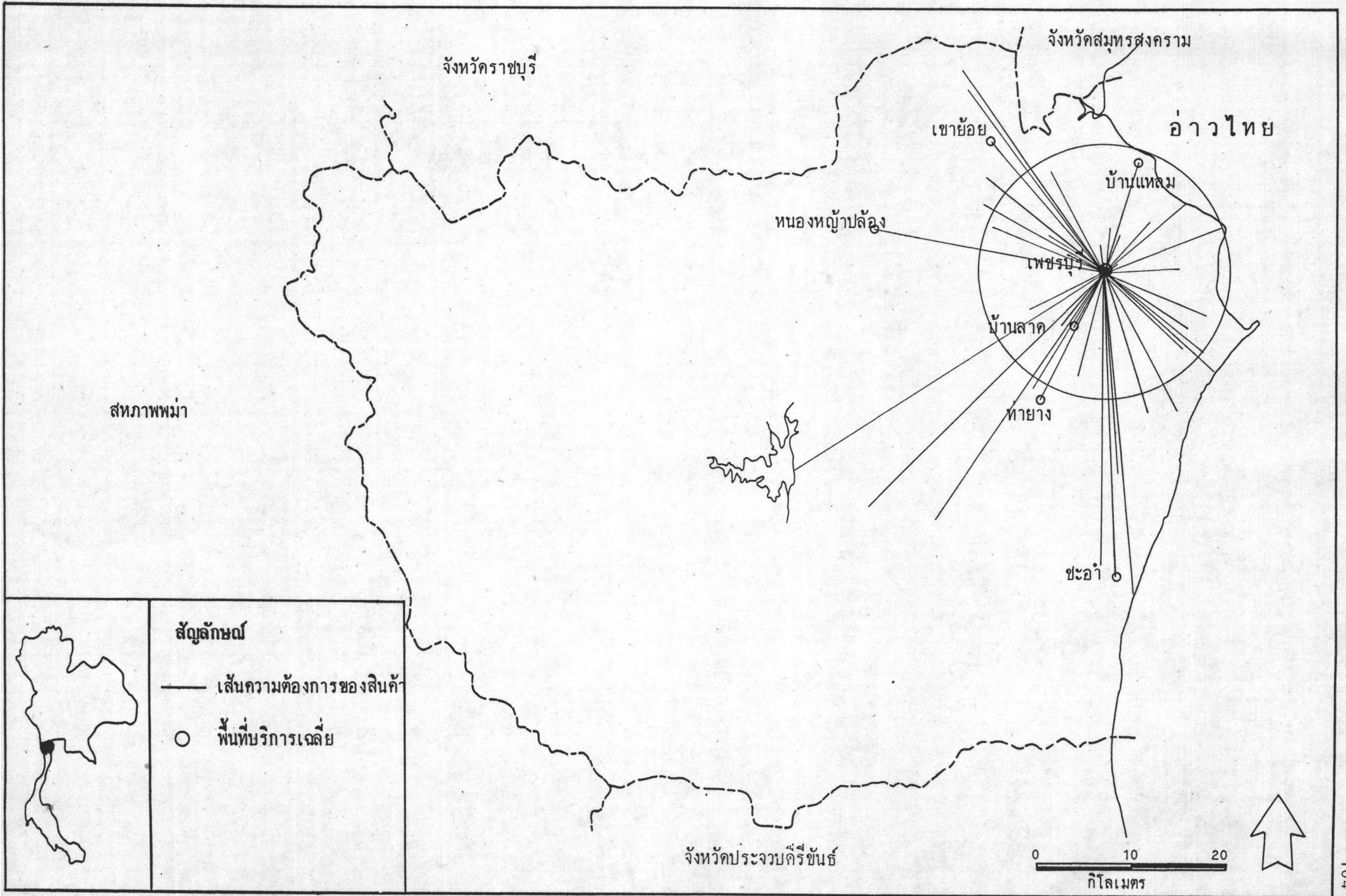
สถานที่	f	x	fx
ทาราย	3	1	3
คลองกระเซง	2	1	2
ตมะม่วง	2	2	4
ไรสม	3	2	6
ของสะแก	1	2	2
ทาเสน	2	3	6
หนองโสน	1	3	3
โพไร่หวาน	4	4	16
นาวัง	1	5	5
บ้านกุ่ม	1	5	5
ท่าแดง	1	5	5
บ้านลาค	12	7	84
หัวสะพาน	2	7	14
ไรโคก	2	7	14
บ้านทาน	1	8	8
ไรมะขาม	1	8	8

ตารางที่ 2 (ต่อ)

สถานที่	f	X	fX
วังตะโก	1	8	8
ลาดโพธิ์	3	9	27
โพพระ	2	9	18
ไร้สะทอน	2	10	20
ท่าช้าง	1	10	10
คำหรุ	3	10	30
หนองพลับ	1	10	10
ถ้ำรงค์	8	11	88
บ้านแหลม	3	12	36
คอนยาง	2	12	24
นาสามพัน	1	12	12
สำมะโรง	1	12	12
หนองโสน	1	13	13
หนองขนาน	2	13	26
หาดเจ้าสำราญ	8	15	120
ทวาย	6	17	102
หนองปรัง	1	18	18
ทาคอย	2	19	38
ทับคาง	1	20	20
บางขุนไทร	4	20	80
ยางหยอง	1	20	20

ตารางที่ 2 (ต่อ)

สถานที่	f	x	fX
บางกรก	1	20	20
คอเมะขาม	1	20	20
เขายอย	2	22	44
หนองจอก	2	24	48
ท่าไม้รวก	1	30	30
บางเค็ม	2	30	60
ห้วยโรง	1	32	32
หนองหญ้าปล้อง	6	34	04
กัลกหลวง	1	37	37
เขาใหญ่	1	38	38
ชะอำ	2	40	80
หนองศาลา	1	50	50
แก่งกระเจาน	1	55	55
รวม			



ภาพที่ ๑ แสดงเส้นความต้องการและพื้นที่บริการเฉลี่ยของสินค้าประเภทเสื้อผ้าสำหรับสตรี

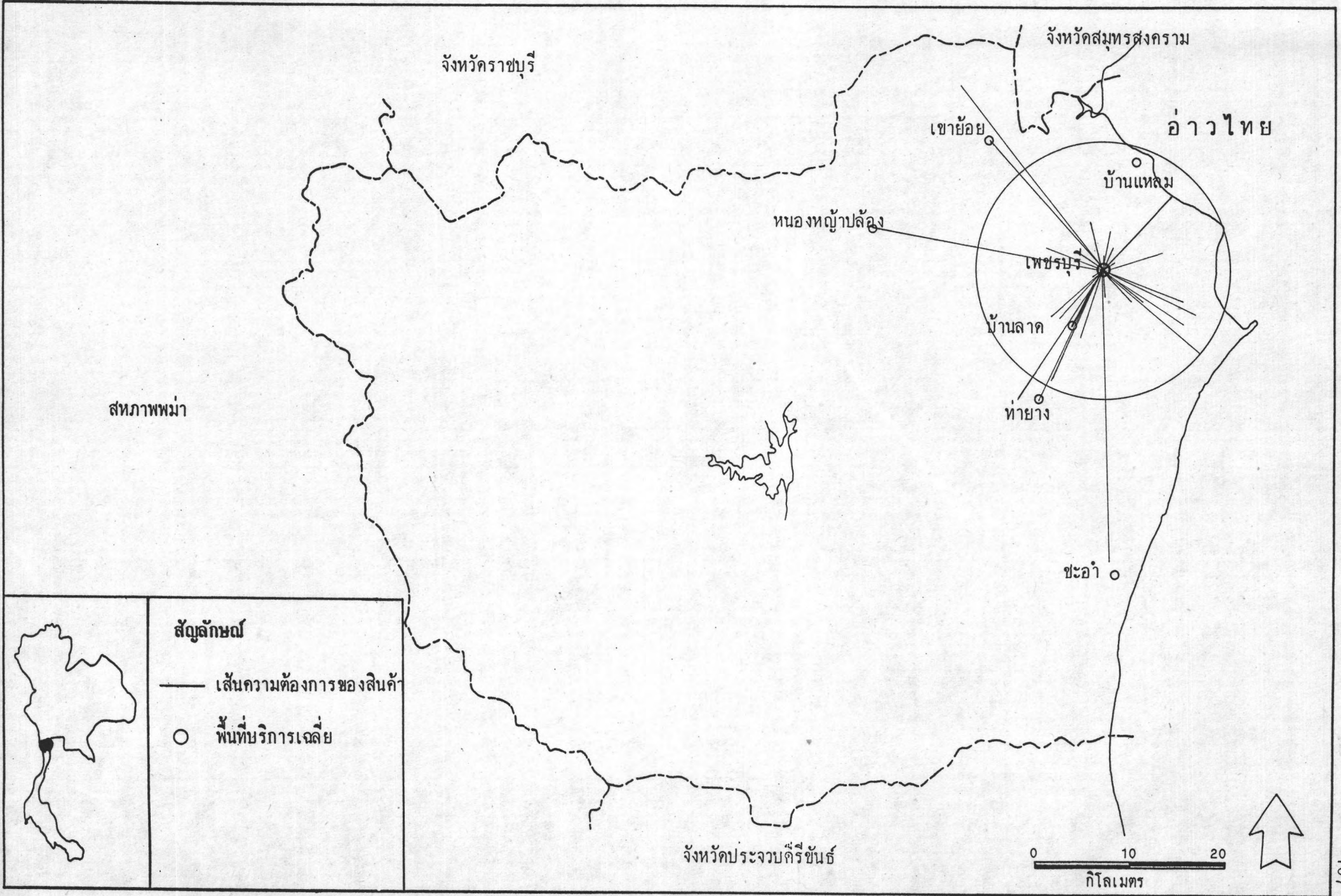
3. สินค้าประเภทเครื่องใช้ไฟฟ้าและอุปกรณ์เกี่ยวกับไฟฟ้า ซึ่งมีผู้มาเข้ารับบริการทั้งหมด 43 คน และระยะทางของผู้บริโภคเฉลี่ย 14.21 กม. คิดเป็นพื้นที่ของพิสัยสินค้า 634.62 ตารางกิโลเมตร ประชากร 132,537.95 คน ไว้ในตารางที่ 3

ตารางที่ 3 ผู้บริโภคตามที่ตั้งต่าง ๆ ที่เข้ามาใช้บริการซื้ออุปกรณ์ไฟฟ้าจากเมืองเพชรบุรี (ธ)

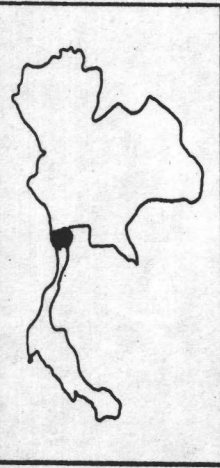
สถานที่	f	x	fx
คลองกระแซง	1	1	1
ธาราบ	2	1	2
ตะมะม่วง	1	2	2
ไรสม	1	2	2
ของสะแก	1	2	2
หนองโสน	1	2	2
โพไร่หวาน	2	4	8
นาหวง	33	5	15
ท่าแรง	1	5	5
บ้านลาด	4	7	28
หัวสะพาน	1	7	7
ไรโคก	1	7	7
บ้านทาน	1	8	8
โพพระ	1	9	9
คำหรุ	1	10	10
หนองพลับ	1	10	10

ตารางที่ 3 (ต่อ)

สถานที่	f	x	fx
นาพันสาม	1	12	12
สามะโรง	1	12	12
คอนยาง	1	12	12
ท่าพุง	1	15	15
ทายาง	4	17	68
ทาคอย	1	19	19
บางตะปูน	1	20	20
เขายอย	1	22	22
ห้วยโรง	1	32	32
หนองหญ้าปล้อง	6	34	204
เขาใหญ่	2	38	76
รวม	43		611



- สัญลักษณ์**
- เส้นความต้องการของสินค้า
 - พื้นที่บริการเฉลี่ย





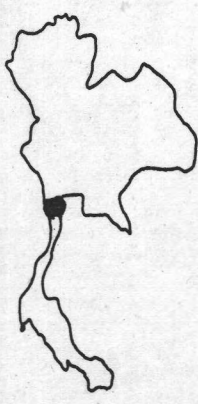
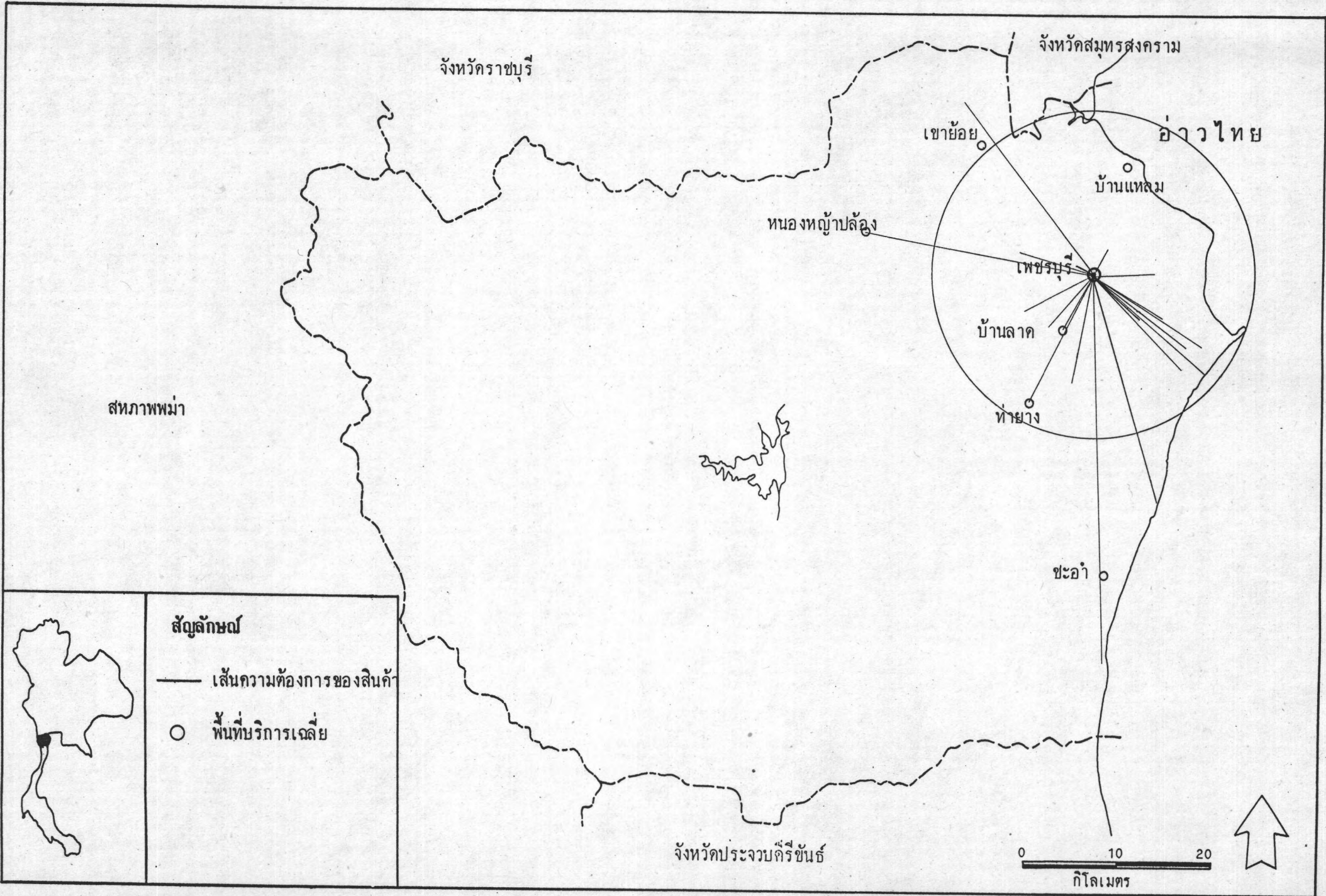
4. สินค้าประเภทเฟอร์นิเจอร์ ซึ่งมีผู้เข้ามาใช้บริการทั้งหมด 33 คน ระยะทางเฉลี่ยของผู้เข้ามาใช้บริการเท่ากับ 20.70 กม. คิดเป็นพื้นที่ของพิสัยสินค้า 1,346.68 ตารางกิโลเมตร ประชากร 179,961.14 คน ดังแสดงในตารางที่ 4

ตารางที่ 4 ผู้บริโภคที่มาจากที่ต่าง ๆ ที่เข้ามาใช้บริการซื้อเฟอร์นิเจอร์จากเมืองเพชรบุรี (F)

สถานที่	f	X	fx
โรสม	1	2	2
หนองโสน	1	3	3
โพไร่หวาน	2	4	8
บ้านลาด	3	7	21
หัวสะพาน	1	7	7
ไร่โคก	1	7	7
บ้านทาน	1	8	8
ลาดโพธิ์	1	9	9
โพพระ	1	9	9
หนองพลับ	1	10	10
ถ้ำรงค์	1	11	11
นาพันสาม	2	12	24
คอนยาง	1	12	12
หาดเจ้าสำราญ	1	15	15
ท่ายาง	3	17	51
บางเค็ม	1	30	30
หนองหญ้าปล้อง	6	34	204

ตารางที่ 4 (ต่อ)

สถานที่	f	X	fX
บางแก้ว	2	48	96
ห้วยทรายเหนือ	3	52	156
รวม	33		683

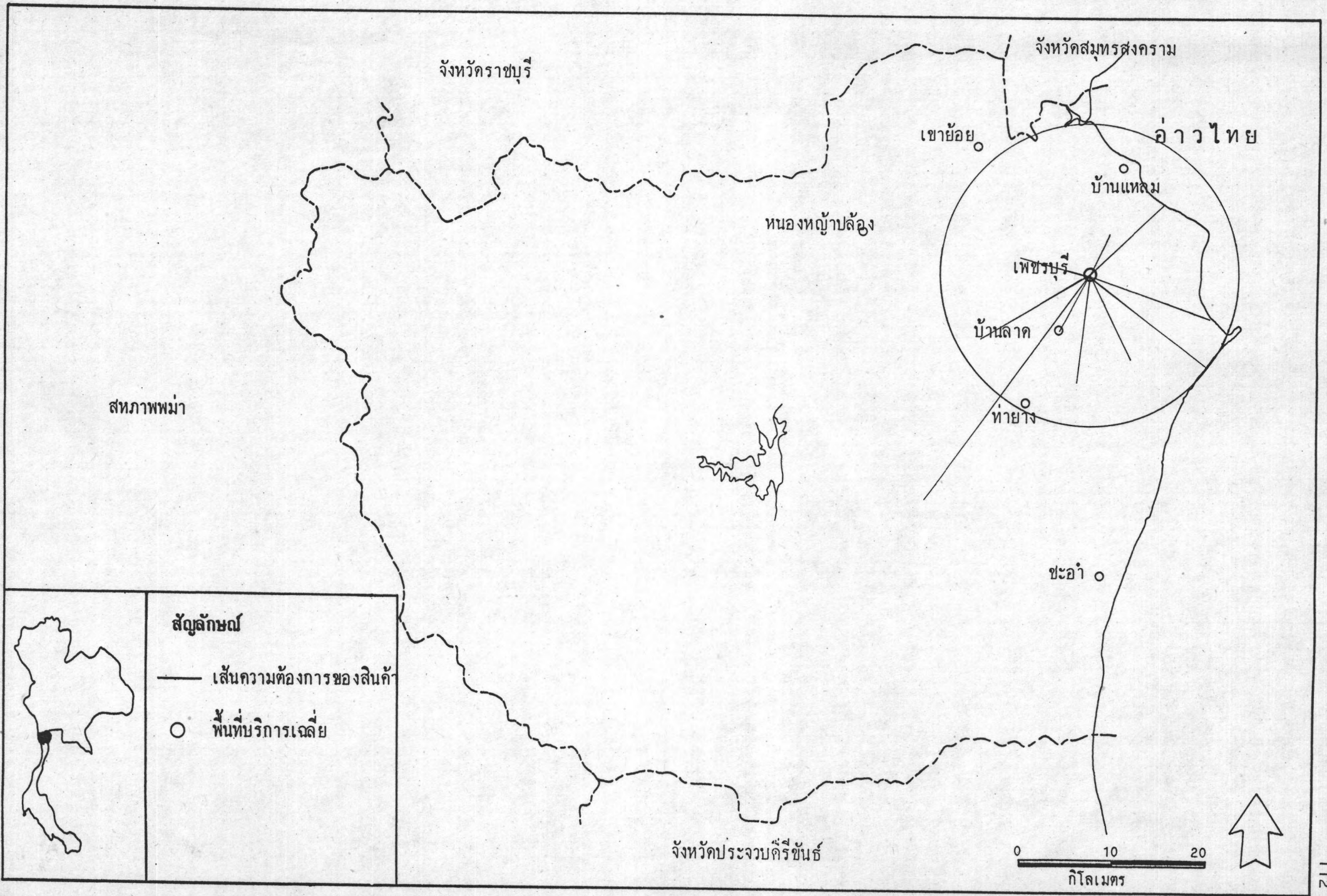




5. สินค้าอื่น ๆ ซึ่งพอสรุปได้ดังต่อไปนี้คือ ปู่ย ยาฆ่าแมลงและวัชพืช เครื่องเหล็ก อุปกรณ์การประมงทะเล อุปกรณ์ตัดเย็บเสื้อผ้า เคมีภัณฑ์ อะไหล่รถจักรยาน จักรยานยนต์ อุปกรณ์การใช้ในการเสริมสวยและอุปกรณ์ในการใช้เลี้ยงสัตว์ ซึ่งมีผู้เข้ามาใช้บริการทั้งหมด 11 คน คิดเป็นระยะทางที่ผู้บริโภคเข้ามาใช้บริการเฉลี่ย 15.45 กม. คิดเป็นพื้นที่ของพิสัยสินค้า 750.21 ตารางกิโลเมตร ประชากร 140,236.24 คน ดังแสดงไว้ในตารางที่ 5

ตารางที่ 5 ผู้บริโภคที่เข้าใช้บริการอื่น ๆ (0)

สถานที่	f	X	fx
ท่าแร่	1	5	5
บ้านลาด	1	7	7
หัวสะพาน	1	7	7
ถ้ำรงค์	1	11	11
โพธิ์ลอย	1	12	12
หนองกระเจ็ด	1	13	13
หาดเจ้าสำราญ	1	15	15
คอนมะขาม	1	20	20
บางจาน	1	20	20
ท่าไม้รวก	2	30	60
รวม	11		170



การบริการ เป็นระดับของสินค้าประเภทที่อาศัยทักษะมากขึ้นกว่าการขายสินค้าและ
ได้ทำการเก็บข้อมูลไว้ 5 ประเภท เช่นกัน ประเภทแรกได้แก่

6. การตัดเย็บเสื้อผ้าชาย, หญิง ซึ่งมีผู้เข้ามาใช้บริการมากที่สุดถึง 97 คน
คิดเป็นระยะทางที่ผู้บริโภคเข้ามาใช้บริการเฉลี่ย 14.30 กิโลเมตร คิดเป็นพื้นที่ของพิสัย
สินค้า 642.68 ตารางกิโลเมตร ประชากร 132,941.54 คน แสดงในตารางที่ 6

ตารางที่ 6 ผู้บริโภคจากที่ต่าง ๆ ที่เข้ามาใช้บริการตัดเย็บเสื้อผ้าชาย, หญิง จาก
เมืองเพชรบุรี (ส)

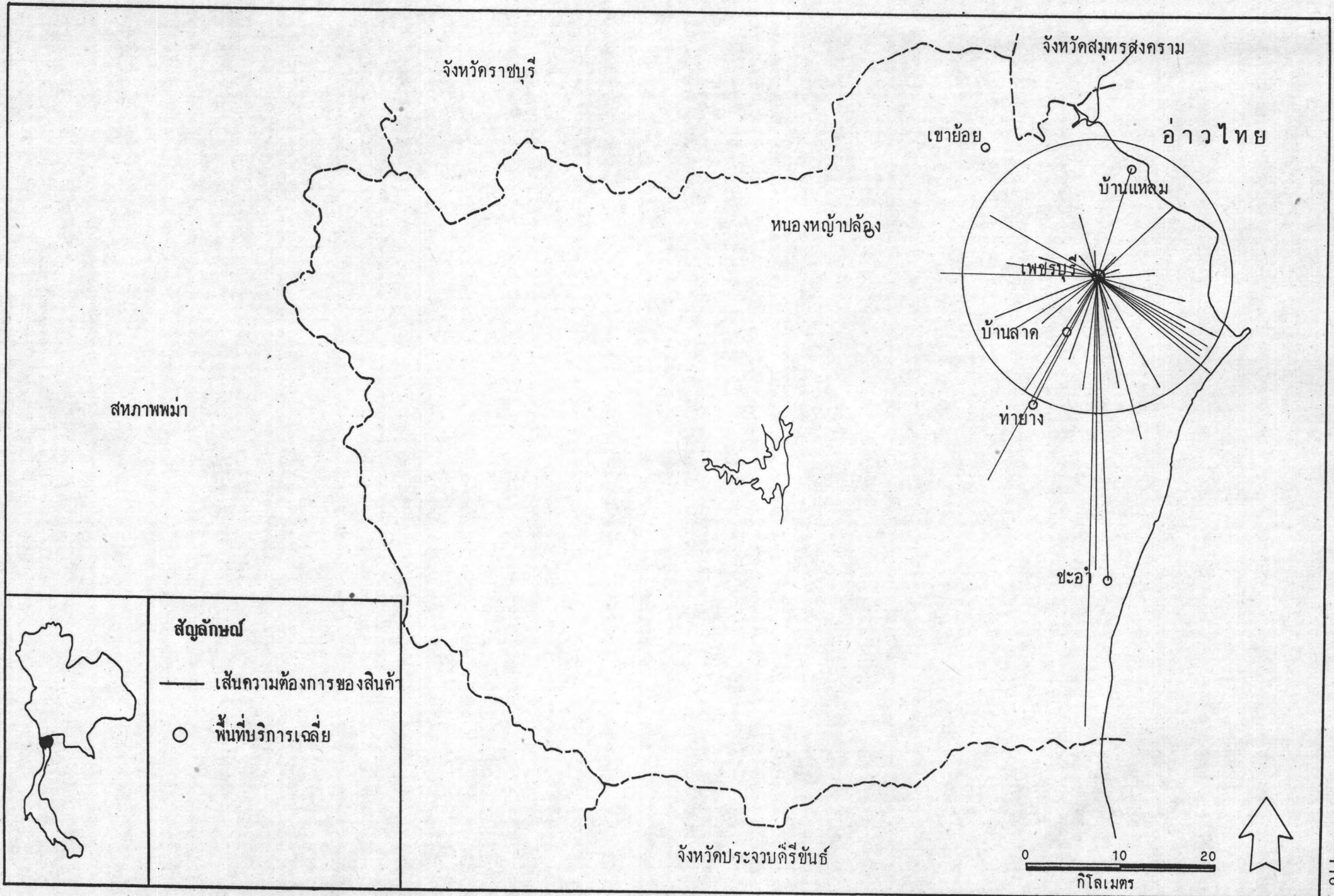
สถานที่	f	x	fx
ทราบ	5	1	5
ไรสม	2	2	4
คณะม่วง	2	2	4
ท่าเสน	1	3	3
บ้านหม้อ	3	3	9
หนองโสน	2	3	6
ทุ่งลม	1	4	4
นาหวง	5	4	20
บ้านลาด	9	7	63
หัวสะพาน	1	7	7
บางจาน	2	8	16
บ้านทาน	1	8	8
โรมะขาม	2	8	16
คอนตะโก	1	8	8

ตารางที่ 6 (ต่อ)

สถานที่	f	X	fX
ลาดโพธิ์	1	9	9
ท่าช้าง	1	10	10
ท่าหรุ	1	10	10
หนองพลับ	2	10	20
ถ้ำรงค์	3	11	23
บ้านแหลม	2	12	24
สามะโรง	2	12	24
ห้วยลึก	1	12	12
โพธิ์ลอย	1	12	12
นาพันสาม	1	12	12
หนองกระเจ็ด	1	13	13
หาดเจ้าสำราญ	8	15	120
ท่ายาง	6	17	102
หนองปรัง	1	18	18
ทาคอย	3	19	57
บางทะเล	1	20	20
บางขุนไทร	2	20	40
ท่าแรง	4	20	80
หนองจอก	1	24	24
ห้วยท่าช้าง	1	25	25
บางเค็ม	2	30	60

ตารางที่ 6 (ต่อ)

สถานที่	f	x	fx
ห้วยโรง	1	32	32
หนองหญ้าปล้อง	5	34	170
กลัดหลวง	1	37	37
เขาใหญ่	2	38	76
ชะอำ	2	40	80
ห้วยทรายใต้	1	54	54
รวม	97		1,387





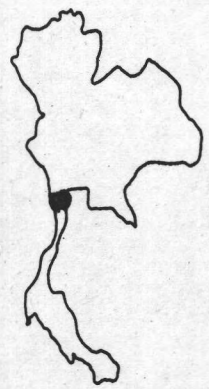
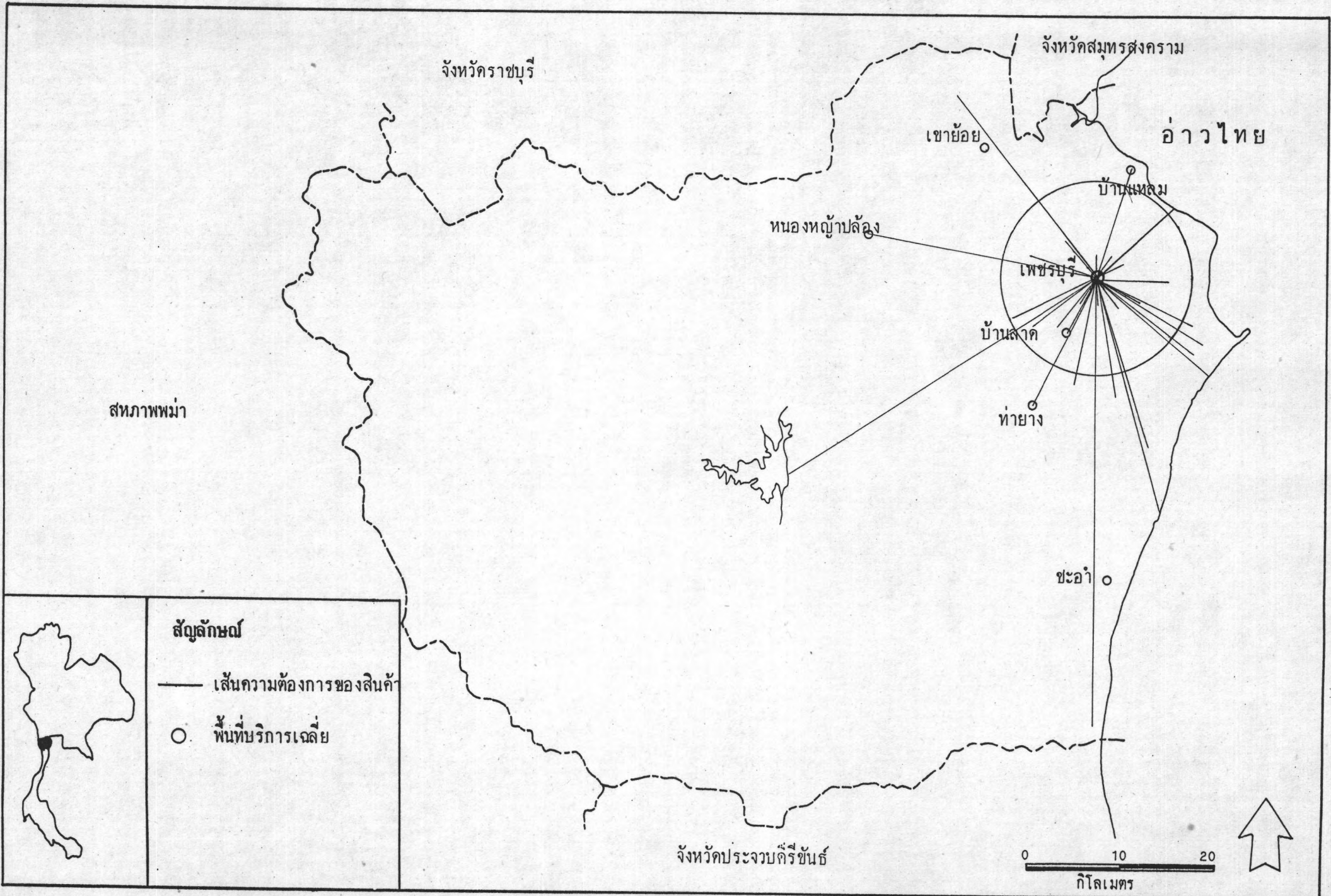
7. บริการเสริมสวย ตัดผมชาย, หญิง ซึ่งมีผู้เข้ามาใช้บริการมากถึง 73 คน คิดเป็นระยะทางที่ผู้บริโภคมารับบริการเฉลี่ย 10.45 กม. และคิดเป็นพื้นที่ของพิสัยสินค้า 343.12 ตารางกิโลเมตร มีคนมาใช้บริการคิดจากพื้นที่และความหนาแน่นเฉลี่ย 42,985.50 คน ดังแสดงไว้ในตารางที่ 7

ตารางที่ 7 ผู้บริโภคจากที่ต่าง ๆ ที่เขามารับบริการเสริมสวย ตัดผมชาย, หญิง จากเมืองเพชรบุรี

สถานที่	f	X	fX
ทาราย	8	1	8
คลองกระแชง	1	1	1
ไรสม	2	2	4
ทมะม่วง	5	2	10
ของสะแก	2	2	4
ท่าเสน	3	3	9
บ้านหมอ	4	3	12
หนองโสน	2	3	6
โพไร่หวาน	3	4	12
นาทุ่ง	1	5	5
บ้านลาด	6	7	42
หัวสะพาน	4	7	28
ไร่โคก	1	7	7
บ้านทาน	1	8	8
โพพระ	1	9	9
หนองพลับ	1	10	10

ตารางที่ 7 (ต่อ)


สถานที่	f	X	fX
ไรสะท้อน	1	10	10
คำหุ	1	10	10
ถ้ำรงค์	3	11	33
นาพันสาม	1	12	12
คอนยาง	2	12	24
บ้านแหลม	1	12	12
สามะโรง	1	12	12
หนองกระเจ็ด	1	13	13
หาดเจ้าสำราญ	3	15	45
ทวาย	4	17	68
บางขุนไทร	1	20	20
หนองจอก	3	24	72
ห้วยโรง	1	32	32
หนองหญ้าปล้อง	2	34	68
บางเกา	1	48	48
ห้วยทรายใต้	1	54	54
แก่งกระจาน	1	55	55
รวม	73		763



สัญลักษณ์

— เส้นความต้องการของสินค้า

○ พื้นที่บริการเฉลี่ย





8. บริการถ่ายรูป และอุปกรณ์การถ่ายรูป ซึ่งเป็นบริการอีกประเภทที่มีผู้มาใช้บริการค่อนข้างสูงถึง 80 คน คิดเป็นระยะทางที่ผู้บริโภครวมมารับบริการเฉลี่ย 12.35 กม. คิดเป็นพื้นที่ของพิสัยสินค้า 479,36 ตารางกิโลเมตร และคิดเป็นจำนวนผู้มาใช้บริการโดยเฉลี่ยจากพื้นที่และความหนาแน่นเฉลี่ยของจังหวัดเพชรบุรี 122,725.59 คน ดังแสดงไว้ในตารางที่ 8

ตารางที่ 8 จำนวนระยะทางเฉลี่ยของผู้รับบริการถ่ายรูปจากบ้าน - เมืองเพชรบุรี (P)

สถานที่	f	X	fX
คลองกระแชง	3	1	3
ทาราบ	6	1	6
ของสะแก	1	2	2
ธงชัย	1	2	2
ทมะม่วง	1	2	2
ท่าเสน	2	3	6
บ้านหมอ	1	3	3
หนองโสน	1	3	3
สมอพลี	2	3	6
โพไร่หวาน	2	4	8
นางุ้ง	3	5	15
ท่าแรง	2	5	10
ศาลาเขื่อน	1	6	6
หัวสะพาน	5	7	35
บ้านลาด	2	7	14

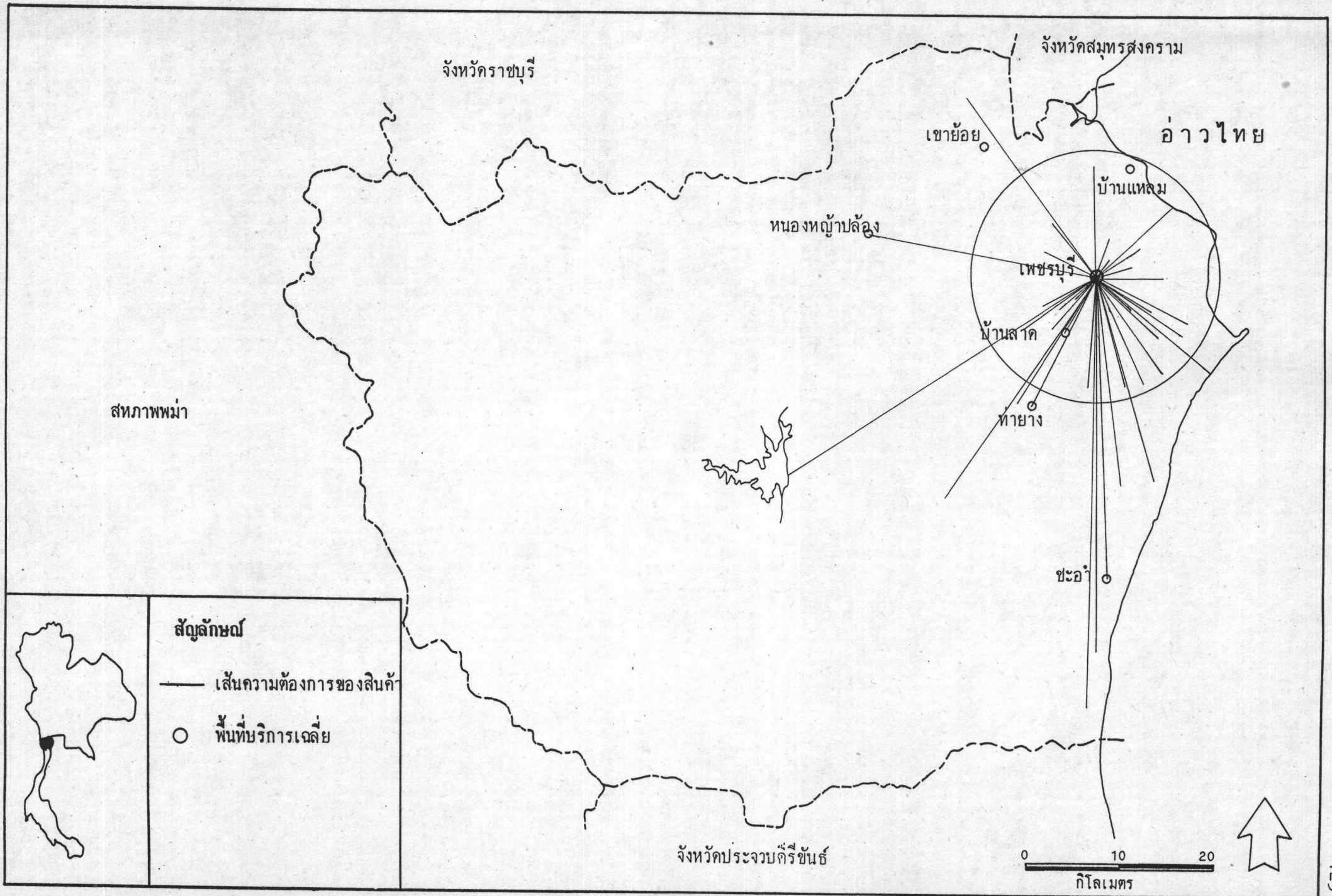
ตารางที่ 8 (ต่อ)

สถานที่	f	X	fX
ไร่โคก	1	7	7
บางจาน	3	8	24
วังตะโก	1	8	8
บ้านทาน	1	8	8
ลาดโพธิ์	2	9	18
โพพระ	1	9	9
ท่าหรุ	2	10	20
ถ้ำรงค์	5	11	55
นาพันสาม	2	12	24
สามะโรง	1	12	12
ห้วยลึก	1	12	12
หนองกระเจ็ด	2	13	26
หนองขนาน	2	13	26
หาดเจ้าสำราญ	2	15	30
ท่ายาง	6	17	102
ทาคอย	1	19	19
บางขุนไทร	1	20	20
บางครก	1	20	20
ท่าแดง	1	20	20
หนองจอก	2	24	48
บางเค็ม	2	30	60



ตารางที่ 8 (ต่อ)

สถานที่	f	X	fX
ท่าไม้รอก	1	30	30
หนองหญ้าปล้อง	2	34	68
ชะอำ	1	40	40
ห้วยทรายเหนือ	1	52	52
ห้วยทรายใต้	1	54	54
แก่งกระจาน	1	55	55
รวม	80		988



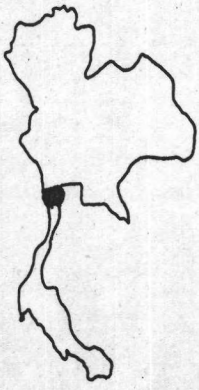
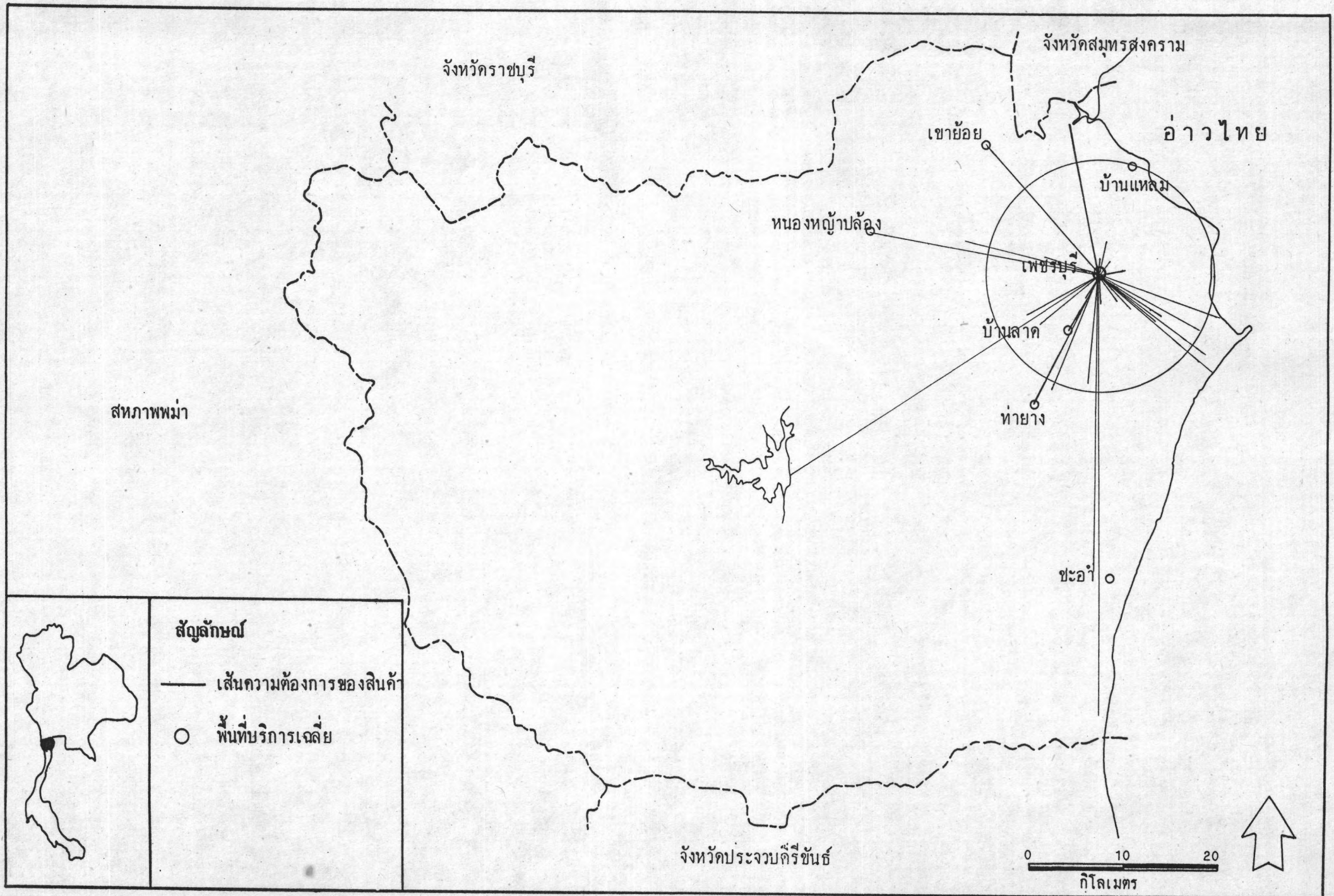
9. บริการชมรถยนต์ซึ่งมีผู้เข้ามาใช้บริการทั้งหมด 61 คน คิดเป็นระยะทางที่ผู้บริโภครับบริการเฉลี่ย 11.52 กิโลเมตร คิดเป็นพื้นที่ของพิสัยสินค้า 417.09 ตารางกิโลเมตร และมีคนที่เข้ามาใช้บริการโดยคิดจากความหนาแน่นเฉลี่ยของจังหวัด 118,050.45 คน ดังแสดงไว้ในตารางที่ 9

ตารางที่ 9 จำนวนและระยะทางของผู้บริโภคที่เข้ามาใช้บริการชมรถยนต์ในเมืองเพชรบุรี (R)

สถานที่	f	X	fX
คลองกระเซิง	4	1	4
ธาราบ	7	1	7
ของสะแก	2	2	4
ธงชัย	1	2	2
ถนนมะม่วง	2	2	4
บ้านหม้อ	2	3	6
หนองโสน	1	3	3
โพไร่หวาน	3	4	12
บ้านหาด	1	5	5
นางูง	3	5	15
ท่าแรง	2	5	10
หัวสะพาน	1	7	7
บ้านลาด	5	7	35
บ้านขนาน	1	8	8
ลาดโพธิ์	1	9	9

ตารางที่ 9 (ต่อ)

สถานที่	f	X	fX
ไรสะท้อน	2	10	20
คำทรู	1	10	10
หนองพลับ	1	10	10
ถ้ำรงค์	2	11	22
หาดเจ้าสำราญ	2	15	30
ท่าพง	1	15	15
บางทะเล	1	17	17
คอนมะขาม	1	20	20
บางตะบูน	1	20	20
เขาย้อย	1	22	22
ห้วยทราง	1	25	25
หนองหญ้าปล้อง	2	34	68
เขาใหญ่	2	38	76
ห้วยทรายใต้	1	54	54
แก่งกระจาน	1	55	55
รวม	61		703

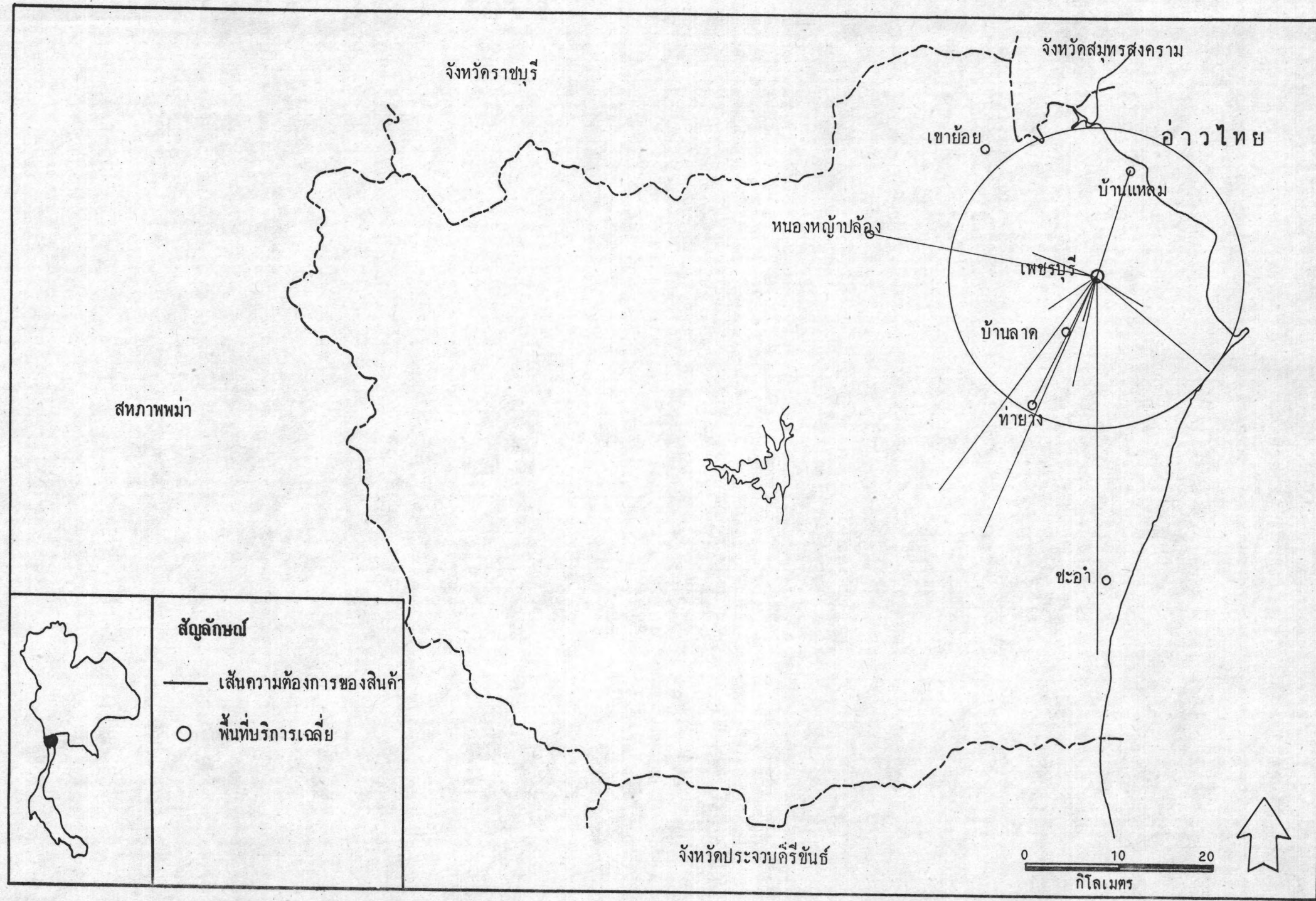




10. ร้านขายแบบเรียนเครื่องเขียน เนื่องจากช่วงที่ทำการเก็บรวบรวมข้อมูล เป็นช่วงที่โรงเรียนเปิดเทอมแล้วดังนั้น ผู้บริโภคที่เข้ามาซื้อแบบเรียนเครื่องเขียนมีไม่มากนัก เพียง 17 คน ซื้อแบบเรียนเครื่องเขียน เฉลี่ย 18.76 กิโลเมตร คิดเป็นพื้นที่ของ พิสัยสินค้า 1,109.09 ตารางกิโลเมตร และคิดจำนวนเฉลี่ยของผู้มาใช้บริการประเภทต่าง ๆ เหล่านี้ตามความหนาแน่นเฉลี่ยของจังหวัดเพชรบุรี 164,425.85 คน ดังแสดงในตารางที่ 10

ตารางที่ 10 จำนวนและระยะทางของผู้บริโภคที่เข้ามาใช้บริการแบบเรียนเครื่องเขียน จากเมืองเพชรบุรี (H)

สถานที่	f	X	fX
ทาราบ	1	1	1
สมอพลี	1	3	3
โพไร่หวาน	1	4	4
ไร่โคก	2	7	14
หัวสะพาน	1	7	7
ถ้ำรงค์	1	11	11
บ้านแหลม	1	12	12
หาคเจ้าสำราญ	2	15	30
ท่ายาง	1	17	17
ท่าไม้รวก	2	30	60
หนองหญ้าปล้อง	1	34	34
กลัดหลวง	2	37	74
ห้วยทรายเหนือ	1	52	52
รวม	17		319



ถนน	(คน) จำนวนประชากร	ร้านอาหาร	ขายของชำ	เสริมสวย	ตัดเสื้อผ้า	เครื่องใช้ไฟฟ้า
สีหระอินทร์	555	3	1	-	-	-
ถนนจันทร์	449	-	-	-	5	-
หาดเจ้าสำราญ	271	1	2	-	-	-
ราชดำเนิน	1,881	-	2	-	-	-
เพชรเกษม	485	4	1	-	-	-
อนามัย	1,270	1	6	-	-	1
บันไดอิฐ	2,445	2	1	7	-	-
พงษ์สุริยา	1,896	-	4	-	1	-
ราชวิถี	1,584	9	4	-	-	-
มาตยาวงศ์	1,940	3	10	-	2	-
ดำเนินเกษม	2,198	2	-	2	4	-
พานิชเจริญ	2,414	1	12	5	2	2
สุรินทร์ดาไชย	2,541	15	13	3	2	5

ถนน	(คน) จำนวนประชากร	ชายเดี่ยว	เครื่องเรือน	ซ่อมรถยนต์	แบบเรือน	ถ่ายภาพ
ชิงชัย	245	-	-	-	-	-
เพชรพืด	380	-	-	-	-	-
ห้วยท่าช้าง	175	-	-	-	-	-
สุขาภิบาล	1,356	-	-	-	-	-
นอก	1,182	-	-	-	-	-
ท่าหิน	674	-	-	-	-	-
ท่าสงฆ์	892	-	-	-	-	-
เทเวศน์	874	-	-	-	-	-
ทรัพย์สัน	971	-	-	-	-	-
ราชเสวก	358	-	-	-	-	-
เทศบาล	694	-	-	-	-	-
บริพัฒน์	1,250	-	-	-	-	-
พระทรง	1,187	-	-	-	-	-
เปล่งนาม	731	-	-	-	-	-
รถไฟ	882	-	1	-	-	1
สุวรรณภูมิ	779	-	-	-	-	-
ราชคำวิท	1,398	-	-	-	-	-

ถนน	(คน) จำนวนประชากร	ชายเสื่อผ้า	เครื่องเรือน	ชมรมดนตรี	แบบเรียน	ถ่ายภาพ
ศรีธรรมรินทร์	555	-	-	-	-	-
ถนนจันทร์	449	-	-	-	-	-
หาดเจ้าสำราญ	271	-	-	2	-	-
ราชดำเนิน	1,881	-	-	-	-	-
เพชรเกษม	485	-	-	1	-	-
สนามชัย	1,270	1	-	-	-	-
บันไดอิฐ	2,445	-	-	-	-	-
พงษ์สุริยา	1,896	3	-	-	-	-
ราชวิถี	1,584	-	-	-	-	-
มาตยาวงศ์	1,940	1	2	-	-	-
ดำเนินเกษม	2,198	-	-	-	-	1
พานิชเจริญ	2,414	2	-	-	1	1
สุรินทรฤาไชย	2,541	5	1	-	2	2

ประวัติผู้เขียน

นายศิโรตม์ สุฉันทบุตร เกิดวันที่ 2 กุมภาพันธ์ 2493 ที่อำเภอคำเนินสะทวง
จังหวัดราชบุรี สำเร็จการศึกษา การศึกษามัธยมศึกษา (กศ.ม.) สาขามัธยมศึกษา จาก
คณะมัธยมศึกษาและสังคมศาสตร์ มหาวิทยาลัยศรีนครินทรวิโรฒ ประสานมิตร เมื่อปี
การศึกษา 2514 ปัจจุบันรับราชการเป็นข้าราชการครู ตำแหน่งอาจารย์ 1 สังกัด
วิทยาลัยครูเพชรบุรี กรมการฝึกหัดครู กระทรวงศึกษาธิการ

