

การวางแผนพัฒนาความพร้อมเพื่อรองรับการเติบโต
การท่องเที่ยวชายแดน : กรณีศึกษา เมืองหนองคาย

นางสาวกัลปพฤกษ์ เกื้อเกตุ



วิทยานิพนธ์นี้เป็นส่วนหนึ่งของการศึกษาตามหลักสูตรปริญญาการวางแผนภาคและเมืองมหาบัณฑิต

สาขาวิชาการวางแผนผังเมือง ภาควิชาการวางแผนภาคและเมือง

บัณฑิตวิทยาลัย จุฬาลงกรณ์มหาวิทยาลัย

ปีการศึกษา 2541

ISBN 974 - 332 - 435 - 6

ลิขสิทธิ์ของบัณฑิตวิทยาลัย จุฬาลงกรณ์มหาวิทยาลัย

DEVELOPMENT PLANNING FOR READINESS TO SUPPORT THE
GROWTH OF BORDERTOWN TOURISM : A CASE STUDY OF MUANG NONG KHAI

MISS GUNLAPAPPUG KUAKATE

A Thesis Submitted in Partial Fulfillment of the Requirements
for the Degree of Master of Urban and Regional Planning
Department of Urban and Regional Planning

Graduate School


Chulalongkorn University

Academic year 1998


ISBN 974 - 332 - 435 - 6


หัวข้อวิทยานิพนธ์ การวางแผนพัฒนาความพร้อมเพื่อรองรับการเติบโต
การท่องเที่ยวชายแดน กรณีศึกษา : เมืองหนองคาย
โดย นางสาวกัลปพฤกษ์ เกื้อเกตุ
ภาควิชา การวางแผนภาคและเมือง
อาจารย์ที่ปรึกษา รองศาสตราจารย์ ดร. เกียรติ จิระกุล

บัณฑิตวิทยาลัย จุฬาลงกรณ์มหาวิทยาลัย อนุมัติให้บัณฑิตวิทยาลัยนี้เป็นส่วนหนึ่งของการศึกษาตามหลักสูตรปริญญามหาบัณฑิต


..... คณบดีบัณฑิตวิทยาลัย
(ศาสตราจารย์ นายแพทย์ศุภวัฒน์ ชูติวงศ์)

คณะกรรมการสอบวิทยานิพนธ์


..... ประธานกรรมการ
(อาจารย์ ดร. นพรัตน์ ตาปนานนท์)


..... อาจารย์ที่ปรึกษา
(รองศาสตราจารย์ ดร. เกียรติ จิระกุล)


..... กรรมการ
(ผู้ช่วยศาสตราจารย์ ดร. นิพันธ์ วิเชียรน้อย)


..... กรรมการ
(นายธีระพันธ์ ทองประวัตติ)

กัลปพฤกษ์ เกื้อเกตุ : การวางแผนพัฒนาความพร้อมเพื่อรองรับการเติบโตการท่องเที่ยวชายแดน
กรณีศึกษา : เมืองหนองคาย (DEVELOPMENT PLANNING FOR READINESS TO SUPPORT THE
GROWTH OF BORDERTOWN TOURISM : A CASE STUDY OF MUANG NONG KHAI)
อ.ที่ปรึกษา : รองศาสตราจารย์ ดร. เกียรติ จิวะกุล ; 232 หน้า ISBN 974 - 332 - 435 - 6



ในปัจจุบัน การขยายตัวของชุมชนเมืองชายแดนทางภาคตะวันออกเฉียงเหนือของประเทศไทย นับตั้งแต่
สปป.ลาว มีนโยบายเปิดประเทศ ก่อให้เกิดการเปลี่ยนแปลงในชุมชนดังกล่าวหลาย ๆ ด้านโดยเฉพาะชุมชนเมืองหนองคาย
ที่เคยเป็นชุมชนชายแดนที่เงียบสงบ ภายหลังจากการเปิดใช้สะพานมิตรภาพไทย-ลาว เกิดการเปลี่ยนแปลงในด้าน
เศรษฐกิจ สังคม การท่องเที่ยว และการขยายตัวของความสัมพันธ์ระหว่างประเทศทั้งสอง ซึ่งผลจากการเปลี่ยนแปลง ได้
ก่อให้เกิดปัญหาการขยายตัวของเมือง การใช้ที่ดิน ปัญหามลภาวะ ปัญหาการท่องเที่ยว ปัญหาด้านการสาธารณสุข-
สาธารณสุขการ รวมถึงปัญหาข้อจำกัดทางฝ่าย สปป.ลาว ที่ออกกฎข้อบังคับ อันเป็นอุปสรรคต่อการผ่านพรมแดนของ
ยวดยานประเภทต่างๆ ทำให้เกิดความไม่สะดวกต่อการเดินทางเข้า-ออกของผู้มาเยือนเป็นอย่างยิ่ง อย่างไรก็ตาม การ
เปิดใช้สะพานมิตรภาพไทย-ลาว ยังทำให้เมืองหนองคายต้องรับบทบาทหน้าที่การเป็นเมืองหน้าด่าน ในระดับประเทศมาก
ขึ้น จากการขนส่งสินค้าผ่านพรมแดนที่เปลี่ยนจากทางน้ำมาเป็นทางบก

การศึกษาในครั้งนี้ ได้ข้อสรุปว่า การวางแผนพัฒนาความพร้อมเพื่อรองรับการเติบโตการท่องเที่ยวชายแดน
จะมีส่วนส่งเสริมการพัฒนาเมืองหนองคาย ดังนี้

- 1) สร้างโอกาสในการพัฒนาการท่องเที่ยวชายแดน เพิ่มมากขึ้น
- 2) ก่อให้เกิดการสร้างงาน สร้างรายได้ ภายในพื้นที่เมืองหนองคาย
- 3) ส่งเสริมเอกลักษณ์ , คุณค่าความงามและวัฒนธรรมของท้องถิ่น รวมถึงช่วยกระชับความสัมพันธ์
ระหว่างประเทศ ไทยกับ สปป.ลาว
- 4) การปรับปรุงสาธารณสุขและสิ่งอำนวยความสะดวก ช่วยป้องกันปัญหาและส่งเสริมคุณภาพสิ่ง
แวดล้อม
- 5) ยกระดับคุณภาพชีวิตของประชาชนในท้องถิ่น

การพัฒนาการท่องเที่ยวชายแดนดังกล่าว ยังได้ช่วยแก้ไขปัญหามลภาวะของเมืองควบคู่กันไป และสามารถนำไปใช้
ในการกำหนดแนวทางการพัฒนาท้องถิ่นโดยรวม ซึ่งคาดว่าในอนาคตอันใกล้ เมืองหนองคายจะมีบทบาทในระดับนานา
ชาติมากยิ่งขึ้น จากการขยายตัวของการท่องเที่ยวชายแดน และการค้าระหว่างประเทศ

ภาควิชา การวางแผนภาคและเมือง
สาขาวิชา การวางผังเมือง
ปีการศึกษา 2541

ลายมือชื่อนิติ 
ลายมือชื่ออาจารย์ที่ปรึกษา 
ลายมือชื่ออาจารย์ที่ปรึกษาร่วม

C835255 :: MAJOR URBAN PLANNING

KEY WORD: DEVELOPMENT PLANNING / READINESS / BORDERTOWN / TOURISM

GUNLAPAPRUG KUAKATE : DEVELOPMENT PLANNING FOR READINESS TO SUPPORT THE GROWTH OF BORDERTOWN TOURISM : A CASE STUDY OF MUANG NONG KHAI

THESIS ADVISOR : ASSO. PROF. KIAT CHIVAKUL ,DR.-ING. , 232 pp. ISBN 974 - 332 - 435 - 6

Currently , the expansion of border towns in the northeastern part of Thailand has resulted in several of changes aspects in those urban areas, especially a peaceful border town of Nong Khai , since The People Republic of Laos had the policy to open its country. There have also been economics, social and tourism changes and the extension of both countries' relationship since the Thai-Laos Friendship Bridge was open. Such changes consequently bring about problems on urban expansion , land use , pollution , tourism and infrastructure. In addition , The People Republic of Laos' strict regulation on a border pass of vehicles causes inconvenience to visitors' travel in and out. Nonetheless, the opening Thai-Laos Friendship Bridge makes Nong khai function as a national frontier town more because the goods transport between the border lines changes from water to land transport.

According to the study, it could be concluded that development planning for the growth of border tourism will contribute to Nong Khai town's development as follows.

- 1) It will increase an opportunity for border tourism development.
- 2) It will create jobs and income in Nong Khai.
- 3) It will promote value of the local identity and culture as well as to strengthening relationship between Thailand and The People Republic of Laos.
- 4) It will contribute to the improvement of infrastructure and social services to prevent further problems and enhance the environmental quality.
- 5) It will increase the quality of life.

The development of border tourism shall not only solve the urban problems but also determine the comprehensive guidelines for local development. It is thus anticipated that Nong Khai will internationally play an important role more due to the growth of border tourism and international trade.

ภาควิชา.....การวางแผนภาคและเมือง.....

สาขาวิชา.....การวางผังเมือง.....

ปีการศึกษา.....2541.....

ลายมือชื่อนิสิต.....*ทศพร เกตุอินทร์*.....

ลายมือชื่ออาจารย์ที่ปรึกษา.....*กมล งาม*.....

ลายมือชื่ออาจารย์ที่ปรึกษาร่วม.....



กิตติกรรมประกาศ

การเรียบเรียงวิทยานิพนธ์ฉบับนี้กว่าจะสำเร็จลุล่วงได้ด้วย ความกรุณาและความช่วยเหลือจากหลาย ๆ ฝ่าย โดยเฉพาะอย่างยิ่ง รองศาสตราจารย์ ดร.เกียรติ จิระกุล อาจารย์ที่ปรึกษา ที่ให้โอกาสและพยายามสอนให้ผู้ศึกษาวิจัยเข้าใจในเนื้องานอย่างแท้จริง

ขอขอบพระคุณ ประธานและกรรมการสอบวิทยานิพนธ์ทุกท่าน ที่ได้สละเวลาช่วยในการชี้แนะปัญหาและข้อบกพร่อง ขอขอบพระคุณทุก ๆ หน่วยงานที่เอื้อเพื่อข้อมูล ไม่ว่าจะเป็นเจ้าหน้าที่ผังเมืองจังหวัดหนองคาย, พี่ ๆ จากกรมการผังเมือง, พี่ ๆ น้อง ๆ จากการท่องเที่ยวแห่งประเทศไทย และอีกหลาย ๆ หน่วยงานที่มีได้กล่าวถึงในที่นี้

ขอขอบคุณบัณฑิตวิทยาลัยที่ได้ให้ทุนสนับสนุนการวิจัยส่วนหนึ่ง ขอขอบคุณ คุณชำนานู พินศรี เป็นพิเศษในการเอื้อเพื่อแผนที่อย่างดีเยี่ยม ขอขอบคุณพี่ช่าง พี่ดอน และครอบครัวที่เอื้อเพื่อที่พักแก่ผู้วิจัยตลอดระยะเวลา ในการลงพื้นที่เมืองหนองคายนับครั้งไม่ถ้วน นับได้ว่าที่ไหน ๆ ในประเทศไทยแห่งนี้ ยังมีมิตรไมตรีจากคนไทยด้วยกันเสมอ แม้มีโชฎชาติพี่น้องก็ตาม ขอขอบคุณพี่น้องชาวลาว โดยเฉพาะท้าวรินทอง คุณวาศนา สิดท่ามวง บักนัด และพี่หมึก ที่คอยอำนวยความสะดวกขณะค้างคืนที่ สปป.ลาว

ขอขอบคุณอย่างยิ่งสำหรับคุณชนะชัย เพชรชัย ที่คอยอำนวยความสะดวกในทุก ๆ เรื่องและคอยเป็นกำลังใจตลอด โดยไม่ปริปากบ่น ขอขอบคุณเพื่อน ๆ พี่ ๆ ผังเมืองรุ่น 20 ที่คอยถามไถ่ถึงกันเสมอโดยไม่ลืม โดยเฉพาะพี่นัทธรัตน์ ที่คอยเป็นเพื่อนและช่วยเหลือผู้ศึกษาวิจัยตลอดมา และพี่พรรณิภา ที่ช่วยเรียบเรียงบทคัดย่อภาษาอังกฤษ

ที่สำคัญท้ายสุดขอกราบขอบพระคุณอย่างยิ่งสำหรับแม่และพ่อที่คอยช่วยเหลือผู้ศึกษาตลอดระยะเวลาที่ทำการศึกษามิจะได้อาศัยอยู่ในจังหวัดเดียวกัน ตลอดจนคอยเป็นกำลังใจและช่วยเหลือด้านกำลังใจทรัพย์ ขอขอบคุณอย่างยิ่งเช่นกัน สำหรับน้องสาวผู้ใจดีและเข้าใจ ขอขอบคุณสมคิดและครอบครัวในการจัดพิมพ์รูปเล่มที่สมบูรณ์ ขอขอบคุณพี่สุพัฒน์ นายช่างเทคนิค, ขอขอบคุณพี่ลือชัย (ผังเมืองรุ่น 16) พี่อัมพร และพี่บุญเยี่ยม ที่เอื้อเพื่อและอำนวยความสะดวกเครื่องคอมพิวเตอร์

ความผิดพลาดใด ๆ ที่อาจเกิดขึ้นจากการศึกษาครั้งนี้ ผู้ศึกษาขอน้อมรับไว้เป็นประสบการณ์ ในส่วนของความเป็นไปได้ของงานผู้ศึกษาขอมอบให้แก่เมืองหนองคายเมืองชายแดนธรรมดามีความไม่ธรรมดาอยู่ไม่น้อย และชาวเมืองหนองคายใจดีทุกคนที่มุ่งสร้างความเจริญก้าวหน้าให้หนองคายเป็นเมืองชายแดนที่มีความสำคัญเสมือนเป็นตัวแทนประเทศไทย เป็นที่กล่าวขานถึงของผู้คนทั่วทุกสารทิศจากทุกมุมเมือง

นางสาวกัลปพฤกษ์ เกื้อเกตุ

สารบัญ

หน้า

บทคัดย่อภาษาไทย.....	ก
บทคัดย่อภาษาอังกฤษ.....	ข
กิตติกรรมประกาศ.....	ค
สารบัญเรื่อง.....	ง
สารบัญตาราง.....	ช
สารบัญแผนภูมิ.....	ฉ
สารบัญรูปภาพ.....	ญ
สารบัญแผนที่.....	ฎ

บทที่ 1 บทนำ

ความสำคัญของปัญหา.....	1
วัตถุประสงค์.....	4
ขอบเขตของการศึกษา.....	4

บทที่ 2 แนวความคิด ทฤษฎี และงานวิจัยที่เกี่ยวข้อง

2.1 ความหมายของเมือง.....	7
2.2 ทฤษฎีและแนวความคิดเกี่ยวกับเมืองและวิวัฒนาการของเมือง.....	11
2.3 บทบาทและหน้าที่ของเมือง.....	14
2.4 แนวความคิดเกี่ยวกับการวางแผนและพัฒนา.....	15
2.5 แนวความคิดเกี่ยวกับพรมแดนหรือชายแดนและเขตแดน ระหว่างประเทศ.....	16
2.6 แนวความคิดเกี่ยวกับการท่องเที่ยว.....	22

บทที่ 3 สภาพโดยทั่วไปของเมืองหนองคาย

3.1 ประวัติศาสตร์ความเป็นมาของเมืองหนองคาย.....	35
3.2 ลักษณะทางกายภาพ	
ก. ที่ตั้งและอาณาเขต.....	40
ข. ขนาด.....	41

สารบัญ (ต่อ)

บทที่	หน้า
ค. ลักษณะภูมิประเทศ.....	41
ง. ลักษณะภูมิอากาศและปริมาณน้ำฝน.....	44
จ. ป่าไม้.....	44
ฉ. แหล่งน้ำ.....	46
ช. การใช้ที่ดินและสมรรถนะดิน.....	46
ซ. แร่ธาตุ.....	48
ณ. การปกครอง.....	48
3.3 สภาพโดยทั่วไปทางสังคมและวัฒนธรรม	
ก. ความสัมพันธ์ระดับท้องถิ่นของไทย - สปป.ลาว.....	52
ข. สภาพทางสังคม.....	53
ค. การศึกษา.....	54
ง. การศาสนา.....	54
จ. วัฒนธรรมประเพณีท้องถิ่น.....	56
ฉ. สถานที่ท่องเที่ยว.....	59
3.4 ลักษณะทางเศรษฐกิจ	
ก. การเกษตรกรรม.....	66
ข. การอุตสาหกรรม.....	71
ค. การพาณิชย์.....	71
3.5 ความสัมพันธ์ทางเศรษฐกิจระหว่างไทยกับสปป.ลาว.....	74
3.6 การสาธารณูปโภคและสาธารณูปการ	
ก. การคมนาคมขนส่ง.....	77
ข. การสาธารณสุข.....	79
ค. ไฟฟ้า.....	80
ง. ประปา.....	80
จ. โทรศัพท์.....	81
ฉ. ไปรษณีย์.....	83
ช. สื่อสารมวลชน.....	83

สารบัญ (ต่อ)

บทที่	หน้า
บทที่ 4 สภาพเมืองหนองคายกับการท่องเที่ยวในปัจจุบัน	
4.1 ลักษณะทางกายภาพ.....	84
4.2 ลักษณะทางเศรษฐกิจ.....	88
4.3 สถาบันและบริการทางสังคม.....	102
4.4 ประชากร.....	109
4.5 การคมนาคมขนส่งภายในเขตเมือง.....	110
4.6 การใช้ที่ดิน.....	115
4.7 ความเกี่ยวข้องของเมือง (ชุมชน) กับการท่องเที่ยว.....	120
4.8 สถานการณ์การท่องเที่ยว.....	121
4.9 ความสัมพันธ์การท่องเที่ยวใน สปป.ลาว กับการท่องเที่ยวในชุมชน เมืองหนองคาย.....	136
4.10 วิเคราะห์เมืองหนองคายกับการพัฒนา.....	146
4.11 สรุปผลกระทบจากการเปิดใช้สะพานมิตรภาพไทย - ลาว.....	157
4.12 สรุปผลการวิเคราะห์ภาพรวมเมืองหนองคายเพื่อการหาแนวทาง การพัฒนาที่เหมาะสม ในการเป็นเมืองท่องเที่ยวชายแดน.....	159
บทที่ 5 แนวทางการพัฒนาความพร้อมเพื่อรองรับการเติบโตการท่องเที่ยวชายแดน	
5.1 ลักษณะพิเศษบางประการของเมืองหนองคาย.....	161
5.2 ปัญหาสำคัญของเมืองหนองคาย.....	163
5.3 สรุปปัญหาของเมืองที่เกี่ยวข้องกับการท่องเที่ยว.....	165
5.4 สรุปปัจจัยส่งเสริมเพื่อพัฒนาการท่องเที่ยวของเมืองหนองคาย.....	173
5.5 ข้อจำกัดและโอกาสในการพัฒนาการท่องเที่ยวเมืองหนองคายในอนาคต.....	173
5.6 ข้อเสนอแนะเพื่อการศึกษาครั้งต่อไป.....	191
รายการอ้างอิง	192
ภาคผนวก ก. ข้อมูลโครงการสะพานแม่น้ำโขง	194
ภาคผนวก ข. ข้อมูลพื้นฐาน สาธารณรัฐประชาธิปไตยประชาชนลาว.....	202
ภาคผนวก ค. ข้อมูลพื้นฐาน อนุภาคตะวันออกเฉียงเหนือตอนบน.....	214
ภาคผนวก ง. แนวทางการพัฒนาภาคตะวันออกเฉียงเหนือสู่อินโดจีน	218
ประวัติผู้ศึกษาวิจัย	232

สารบัญตาราง

ตารางที่	หน้า
3.1 แสดงจำนวนประชากรปัจจุบันในแต่ละอำเภอ/กิ่งอำเภอ ปี พ.ศ. 2538.....	51
3.2 แสดงจำนวนสถานศึกษาครู นักเรียน จำแนกตามสังกัด ปี พ.ศ. 2538.....	54
3.3 แสดงสถิติการจัดเก็บรายได้ มูลค่าการนำเข้า-ส่งออกสินค้า.....	73
3.4 แสดงการให้บริการของสำนักงานบริการโทรศัพท์ จังหวัดหนองคาย ปี พ.ศ. 2538.....	82
3.5 แสดงเป้าหมายการติดตั้งโทรศัพท์จังหวัดหนองคาย.....	82
4.1 แสดงจำนวนและสัดส่วนร้อยละของสถานประกอบการกิจกรรมการค้าและบริการ แยกตามประเภทการค้าและบริการในเขตบริเวณเมืองหนองคายปี พ.ศ. 2535.....	87
4.2 แสดงจำนวนและสัดส่วนร้อยละของสถานประกอบการกิจกรรมการค้าและบริการ แยกตามลักษณะการค้า ปี พ.ศ. 2535.....	101
4.3 แสดงข้อมูลการสาธารณสุขและอนามัยชุมชนในเขตเทศบาลเมืองหนองคาย ปี พ.ศ. 2535-2539.....	104
4.4 แสดงข้อมูลสถิติการงานและการเงินของที่ทำกำไรไปรษณีย์โทรเลขหนองคาย.....	106
4.5 แสดงสถิติเพลิงไหม้ในบริเวณเขตชุมชนเมืองหนองคาย ปี พ.ศ.2535-2539.....	106
4.6 แสดงข้อมูลด้านอาชญากรรมที่เกิดขึ้นภายในเขตเทศบาลเมืองหนองคาย ปี พ.ศ. 2535-2539.....	107
4.7 แสดงจำนวนประชากรในระหว่างปี พ.ศ.2538-2541.....	109
4.8 แสดงลักษณะโครงสร้างประชากรเขตผังเมืองรวมหนองคาย ปี พ.ศ.2535.....	109
4.9 แสดงสภาพเส้นทางคมนาคมภายในเขตเทศบาลเมืองหนองคายปี พ.ศ.2535.....	112
4.10 แสดงข้อมูลผู้เยี่ยมเยือนจังหวัดหนองคาย ปี พ.ศ.2538-2540.....	123
4.11 แสดงสรุปข้อมูลผู้เยี่ยมเยือนจังหวัดหนองคาย ปี พ.ศ.2538.....	124
4.12 แสดงสรุปข้อมูลผู้เยี่ยมเยือนจังหวัดหนองคาย ปี พ.ศ.2539.....	126
4.13 แสดงสรุปข้อมูลผู้เยี่ยมเยือนจังหวัดหนองคาย ปี พ.ศ.2540.....	128
4.14 แสดงจำนวนนักท่องเที่ยวคาดการณ์ต่อวัน.....	130
4.15 แสดงสถิติการค้าระหว่างประเทศกับ สปป.ลาว ที่ผ่านด่านจังหวัดหนองคาย ตั้งแต่ปี พ.ศ. 2533-2538.....	142
4.16 แสดงมูลค่าส่งออกที่มีมูลค่าสูงสุด 10 อันดับแรกที่ส่งไป สปป.ลาว ปี พ.ศ. 2537 และปี พ.ศ.2538.....	143

สารบัญตาราง

ตารางที่	หน้า
4.17 แสดงมูลค่าสินค้านำเข้าที่มีมูลค่าสูงสุด 10 อันดับแรกที่นำเข้าจาก สปป.ลาว ปี พ.ศ. 2537 และ ปี พ.ศ.2538.....	144
4.18 แสดงมูลค่าจำนวนคนผ่านแดนทางด่านตรวจคนเข้าเมืองหนองคาย ตั้งแต่ปี พ.ศ.2535- พ.ศ.2539.....	145

สารบัญแผนภูมิ

แผนภูมิที่	หน้า
2.1 แสดงระบบการท่องเที่ยว.....	26

สารบัญแผนภาพ

ภาพที่	หน้า
3.1 แสดงวัดที่สำคัญในจังหวัดหนองคาย.....	55
3.2 แสดงวิถีชีวิตของชาวเมืองหนองคายกับการเกษตรกรรม.....	69
4.1 แสดงที่ตั้งของเมืองหนองคายบริเวณคั้งน้ำที่ทำให้เกิดปัญหาการกัดเซาะของตลิ่ง.....	86
4.2 แสดงร้านอาหารและเครื่องดื่มที่พบเห็นได้ตลอดริมฝั่งโขงและในเขตชุมชนเมือง.....	89
4.3 แสดงร้านอาหารพื้นเมืองของชุมชนเมืองหนองคาย.....	90
4.4 แสดงร้านขายของที่ระลึกและสินค้าพื้นเมืองบริเวณตลาดท่าเสด็จ.....	91
4.5 แสดงโรงแรมและที่พักในเขตเมือง.....	93
4.6 แสดงย่านการค้าบริเวณตลาดท่าเสด็จ.....	97
4.7 แสดงย่านการค้าบริเวณตลาดสดโพธิ์ชัย.....	98
4.8 แสดงสถานที่พักผ่อนและนันทนาการ.....	108
4.9 แสดงการใช้ยานพาหนะภายในเขตเมือง.....	111
4.10 แสดงอนุสาวรีย์ประตูลี้ที่ทำการสปป.ลาวได้สร้างขึ้น ตอนได้รับเอกราชจากฝรั่งเศส.....	138
4.11. แสดงวิถีชีวิตและวัฒนธรรมของผู้คนในสปป.ลาว.....	139
4.12 แสดงกิจกรรมในชีวิตประจำวันของผู้คนในสปป.ลาว.....	140
4.13 แสดงสภาพบ้านเรือนในอดีตบริเวณถนนมีชัย.....	147
4.14 แสดงการขยายตัวของอาคารพาณิชย์.....	148
5.1 แสดงสภาพปัญหาความเสื่อมโทรมของท่าเรือข้ามฟาก และจุดชมวิว.....	167
5.2 แสดงลักษณะผิวถนนที่แคบ	167
5.3 แสดงสภาพปัญหาความเสื่อมโทรมของท่าเรือข้ามฟากและจุดชมวิว.....	167

สารบัญแนที่

แผนที่	หน้า
3.1 แสดงแผนที่ล่าว 3 อาณาจักร.....	37
3.2 แสดงประวัติศาสตร์ความเป็นมาเมืองหนองคาย.....	39
3.3 แสดงที่ตั้งจังหวัด.....	42
3.4 แสดงโครงข่ายคมนาคม.....	43
3.5 แสดงปริมาณน้ำฝนเฉลี่ยต่อปี.....	45
3.6 แสดงที่ตั้งอำเภอและตำบล.....	50
3.7 แสดงสถานที่ท่องเที่ยวในเขตเมือง.....	61
3.8 แสดงแหล่งท่องเที่ยว 1.....	64
3.9 แสดงแหล่งท่องเที่ยว 2.....	65
3.10 จุดเชื่อมโยงระหว่างภาคตะวันออกเฉียงเหนือกับ สปป.ลาวและกัมพูชา.....	75
3.11 แสดงที่ตั้งจังหวัดและเส้นทางคมนาคม.....	78
4.1 แสดงที่ตั้งอำเภอและตำบล.....	85
4.2 แสดงร้านอาหารพื้นเมืองที่สำคัญ.....	94
4.3 แสดงที่ตั้งโรงแรม.....	95
4.4 แสดงย่านการค้าเมืองหนองคาย.....	99
4.5 แสดงจินตภาพชุมชนเมือง.....	100
4.6 แสดงที่ตั้งศาลากลางเก่าและใหม่.....	103
4.7 แสดงการใช้ประโยชน์ที่ดิน พ.ศ. 2528.....	116
4.8 แสดงการใช้ประโยชน์ที่ดิน พ.ศ. 2535.....	119
4.9 แสดงทิศทางการเจริญเติบโตของเมืองหนองคาย.....	150
4.10 แสดงสภาพปัญหาเมืองหนองคาย.....	151
5.1 แสดงแนวทางการพัฒนาสาขาการท่องเที่ยว.....	186